


A stylized, colorful map of the Krasnoyarsk region, featuring various geographical and cultural icons. The map is rendered in a warm, golden-yellow color palette. It shows a network of blue rivers and streams flowing through a landscape of rolling hills and valleys. Key features include a large red and white steamship on a river at the top, a small boat, a windmill, a barn, a house, a church, and a school building. There are also illustrations of people, trees, and mountains. The overall style is reminiscent of a children's educational map or a travel brochure.


**«Путешествие
по
Красноярском
у краю»**

Российская Федерация



Российская Федерация - Россия есть, демократическая федеративная правовая республика с республиканской формой правления. Территория Российской Федерации и Россия развиваются.

Конституция Российской Федерации (статья 1)



Российская Федерация состоит из республик, краев, областей, городов федерального значения, автономной области, автономных округов - республик субъектов Российской Федерации (статья 7)



Часовые пояса

Всего 11:00:00:00

This inset map shows the 11 time zones of the Russian Federation. It includes a legend for various symbols used on the map:

- Москва - столица Российской Федерации
- ▲ Край - столица республики, центра края, автономной области, автономных округов Российской Федерации
- Область - прочие административные единицы
- Города - столицы зарубежных государств
- Города - Железные дороги и крупные железнодорожные паровозные депо
- Города - Морские порты и районы в бассейнах
- Города - Мировые центры

Границы:

- граница государства
- граница республики, края, области, автономной области Российской Федерации
- граница административной территории Российской Федерации
- граница субъекта Российской Федерации

Масштаб 1:20 000 000

ФЛАГ

В центре флага изображен герб края. Цвет флага — красный. Этот цвет в России является символом храбрости, мужества, неустрашимости.



ГЕРБ

На гербе изображен золотой лев на червлёном щите с золотыми лопатой и серпом. Лев символизирует власть, отвагу, храбрость и великодушие. Орудия труда в лапах льва указывают на исторически главные занятия населения края: лопата символизирует добычу полезных ископаемых (в более широком смысле является эмблемой строительства), а серп — символ земледелия.

Щит окружен золотыми дубовыми и кедровыми ветками, перевитыми голубой лентой. Над щитом расположен золотой пьедестал с тремя малыми щитками — двумя золотыми и одним серебряным — с изображением орденов лент. На двух золотых щитках изображены ленты орденов Ленина, которыми Красноярский край был награжден в 1956 и 1970 годах. На серебряном щитке изображена лента ордена Октябрьской Революции, которым край награжден в 1984 году.

Лазоревый столб на щите символизирует реку Енисей.



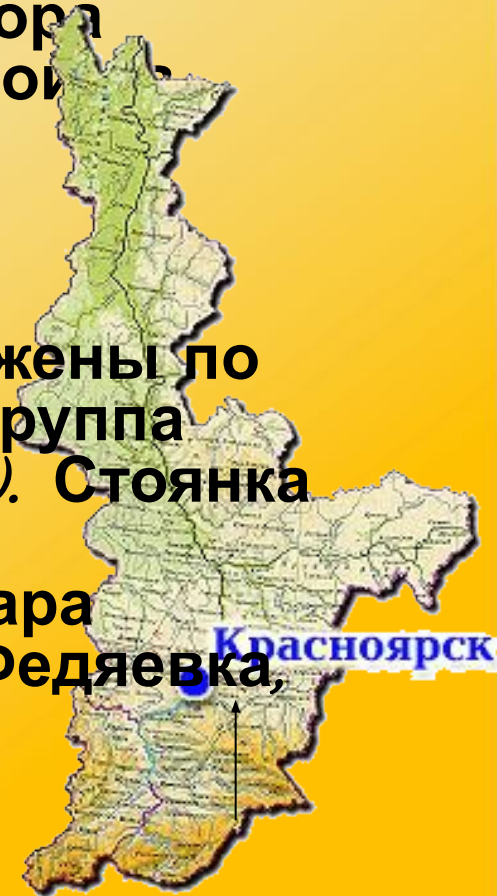
Заселение Приенисейского края

История Приенисейского края уходит в глубокую древность. Первые люди поселились здесь около 200 тыс. лет назад. За прошедшие века по территории прокатились волны нескольких великих миграций человечества.



Заселение территории края происходило по долине Енисея с юга на север более *20* тысяч лет назад. Археологи утверждают, что первыми обитателями этих земель были представители монголоидной расы. Это подтверждается исследованием остатков черепа монголоида, найденного на палеонтологической стоянке Афонтова гора (возраст *19880 ± 300* лет), расположенной на территории города Красноярска.

Палеолитические стоянки также расположены по Енисею при впадении в него ряда рек (группа Кокоревских стоянок, Бирюса, Овцевод). Стоянка каменного века обнаружена на одном из крупнейших притоков Енисея – реке Ангара (стоянки Мальта, Буреть, Красный Яр, Федяевка, Усть-Белая, Ленковка).






Север края заселялся уже с конца 1 тыс. до н. э., там жили кочевые самодийские племена — предки современных народов (долганов, ненцев). К середине 16 в. на полуострове Таймыр появились русские, основавшие затем на берегу судоходной реки Енисей селение Дудинка. Первое упоминание об этом селении появилось в 1667 в летописях ясачного оброка. снабжение полуострова полностью было в руках русских купцов. Русские поселенцы местное языческое население называли «самоедами», часть которых, проживавших преимущественно в Хатангском районе, была крещена русскими миссионерами и получила русские фамилии: Сотниковы, Поповы, Чуприны и др.

ЕНИСЕЙ БОЛЬШОЙ И МАЛЕНЬКИЙ



Енисей (монг. Енисей) — река в Сибири, название происходит от древнекиргизского «Эне-Сай» — мать-река, или от эвенкийского «Ионэсси» — большая вода.

Впадает в Северный Ледовитый океан. Одна из крупнейших рек мира: длина реки от места слияния Большого Енисея и Малого Енисея - 3487 км.




Енисей



ЕНИСЕЙ– ГЛАВНАЯ ВОДНАЯ АРТЕРИЯ КРАСНОЯРСКОГО КРАЯ !

Енисей очень древняя река. Это одна из могучих артерий не только Сибири , но и всего земного шара, протянувшийся более, чем на 4 тыс. км, он не случайно величается Батюшкой.


Десять таких рек, как Енисей, могли бы опоясать весь земной шар по экватору.



Енисей - самая многоводная река страны

Это самая большая река не только в пределах края, но и в стране. По длине Енисей уступает Оби и Лене, но превосходит их по площади водосборного бассейна и годовому стоку. Он является также наиболее глубокой рекой в стране. Ассиметричное строение бассейна Енисея хорошо заметно на карте.

Наиболее крупные притоки впадают в Енисей с правого берега. Левобережных притоков мало и они небольшие.



Характеристика реки Енисей

Площадь водосбора

2498 тыс. км²

Длина реки

3487 км

Среднегодовой расход

18600 м³/сек


Среднегодовой сток

590 км³

Гидроэнергетические ресурсы

18,1 млн.кВт

158,3 млрд. кВт.ч



От истока до устья



Истоками Енисея являются горные реки **Бий-Хем** (Большой Енисей) и **Ка-Хем** (Малый Енисей). Сливаются реки в республике Тыва г.Кызыле. Отсюда начинается Енисей, который в Тыве называют **Улуг-Хем** (Великая река).

От истоков Енисея до устья постоянно меняется пейзаж, и всюду он неповторим.

В районе Саяногорска берега становятся ниже, ландшафт более спокойный, равнинный.



Енисей относится к бассейну Северного Ледовитого океана, впадает в Карское море.



Так не по-летнему выглядит Енисейский залив в июле.

**Использование Енисея
в хозяйстве края**

```
graph TD; A[Использование Енисея в хозяйстве края] --> B[Транспорт]; A --> C[Энергетика]; A --> D[Рыбный промысел]; B --> E[Водопользование]; B --> F[Отдых]; C --> E; C --> F;
```

Транспорт

Энергетика

**Рыбный
промысел**

**Водополь-
зование**

Отдых

Транспорт

Основной объём и грузо- и пассажиро-перевозок приходится на Енисей.



Энергетика

- На Енисее сооружены две крупнейшие гидроэлектростанции: Красноярская и Саяно-Шушенская.



Красноярская ГЭС

РЫБНЫЙ ПРОМЫСЕЛ

Среди рек Сибири Енисей – самый богатый рыбой. Здесь насчитывается около 42 видов и подвигов рыб. Большое влияние на снижение численности видового состава рыб оказало строительство гидросооружений на Енисее.



Щука



Осётр



Хариус



Плотва



Окунь



Отдых на Енисее

Никого не оставляют
равнодушным красоты
Енисея и его окрестностей



Пляж на острове Татышева



**Рыбалка на
Красноярском море**




**Теплоход «Антон Чехов»
совершает речные круизы**


Источники загрязнения вод Енисея

- Промышленные предприятия
- Населённые пункты
- Транспорт
- Гидроэлектростанции
- Молевый сплав древесины.





**Народности проживающие
на территории
Красноярского края.**



Малочисленные народы Красноярского края



ДОЛГАНЫ



ЭНЦЫ



ЭВЕНКИ



СЕЛЬКУПЫ



НЕНЦЫ



НГАНАСАНЫ



КЕТЫ

- Долганы 7 2615 80580,0
- Эвенки 35 5274 63213,0
- Хакасы 76 6224 4895,9
- Ненцы 4130231887,7
- Якуты 443 85213680,3
- Кеты 1494118979,6
- Нганасаны 83481197,2
- Селькупы 4 2493598,4
- Энцы 23721389,9
- Чулымцы 65615924,2

Малочисленные народы Красноярского края



ДОЛГАНЫ



ЭНЦЫ



ЭВЕНКИ



СЕЛЬКУПЫ




НЕНЦЫ



НГАНАСАНЫ



КЕТЫ

- 
- Долганы 7 2615 80580,0
 - Эвенки 35 5274 63213,0
 - Хакасы 76 6224 4895,9
 - Ненцы 4130231887,7
 - Якуты 443 85213680,3
 - Кеты 1494118979,6
 - Нганасаны 83481197,2
 - Селькупы 4 2493598,4
 - Энцы 23721389,9
 - Чулымцы 65615924,2









НГАНАСАНЫ



Основными занятиями нганасан была охота на диких оленей, песца, оленеводство и рыболовство.

Почти каждый в своём хозяйстве являлся одновременно и мастером по обработке дерева, и кузнецом, и хорошим мастером по производству нарт, плетению маутов.



ЭНЦЫ.




Энцы представляют собой две территориально разобщённые группы: тундровые и лесные.

НЕНЦЫ

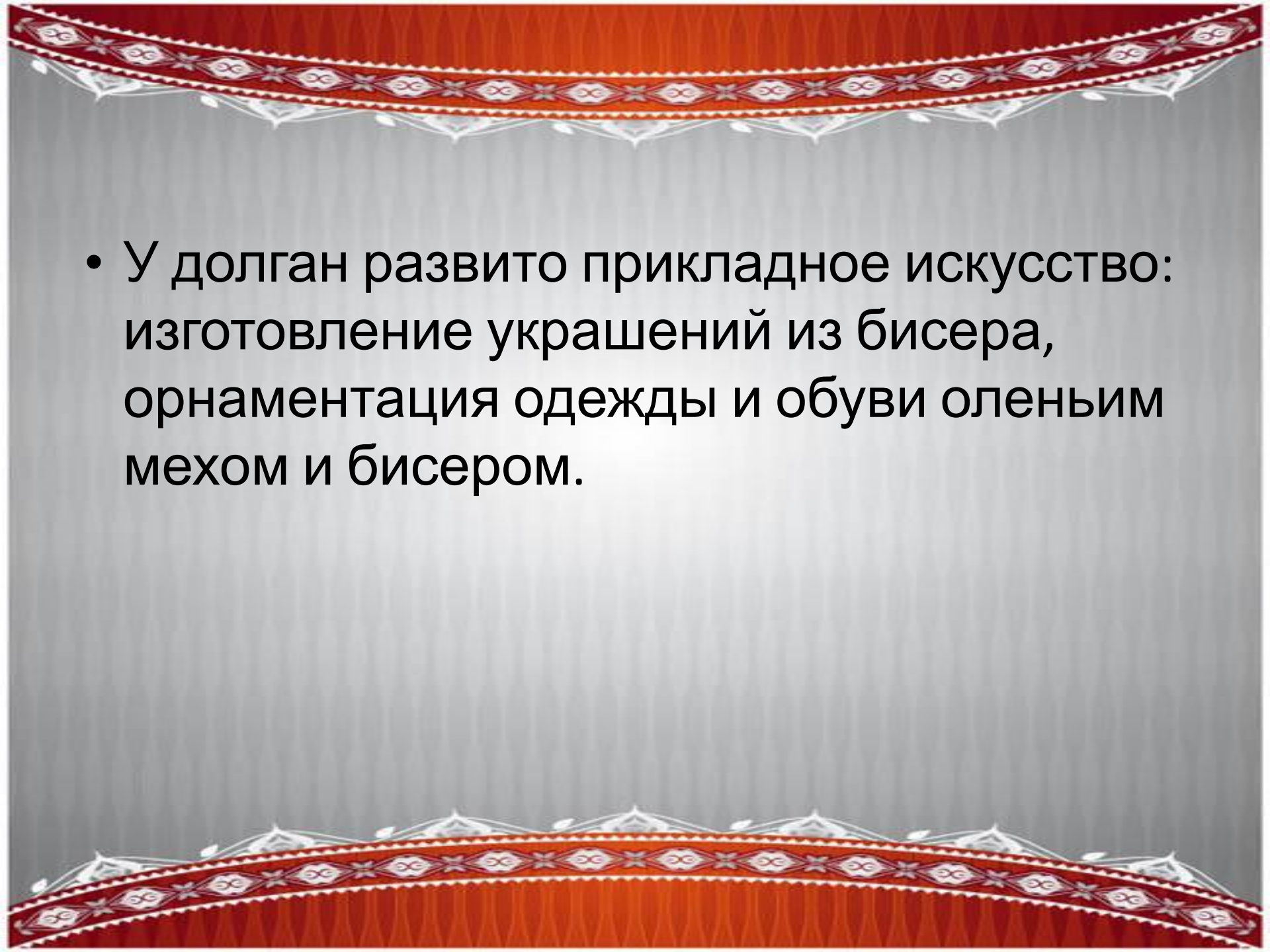


ЭВЕНКИ



ДОЛГАНЫ



- 
- У долган развито прикладное искусство: изготовление украшений из бисера, орнаментация одежды и обуви оленьим мехом и бисером.

МАНСИ





СЕЛЬКУПЫ



ХАНТЫ



КЕТЫ





Чтобы добраться до стойбищ нужно ехать на оленьих или собачьих упряжках



Северные народы занимаются оленеводством и охотой



Северные народы занимаются рыболовством



Северные народы – искусные мастера

Мужская
шапка,
расшитая
бисером



Ненесаны в
национальной одежде

Эвенкийский охотник



СТАРЫЙ И МУДРЫЙ ШАМАН



Старый и молодой охотник



Охотники решают отобрать огонь



Шарыповский район

Шарыповский район
является субъектом
Красноярского края.





**Герб
Шарыповского
района**

Флаг Шарыповского района





Административные данные

- Шарыповский район — административный район на западе [Красноярского края](#).
- Административный центр город [Шарыпово](#)
(в состав района не входит).
- Район образован *2 июля 1940*
- Глава района — Качаев Геннадий Викторович

Общие сведения о районе

- Статус: муниципальный район
- Административный центр: [город Шарыпово](#)
- Субъект РФ: [Красноярский край](#)
- Федеральный округ: [Сибирский](#)
- Экономический район: Восточно - Сибирский
- Состав: 7 муниципальных образований
- Дата образования: 2 июля 1940 года
- Население (тыс.чел.):18,0 (2010 год)
- Территория (кв.км): 3 764

География района

- Протяженность района с юга на север составляет 110 километров, с востока на запад — 75 километров. Площадь территории — 3764 км².
- По территории района протекает река [Урюп](#) (приток [Чулыма](#)) и её притока [Берёшь](#) (где расположено [Берёзовское водохранилище](#)).
- Также здесь расположены озёра Белое, Большое и Малое озеро
- На территории Шарыповского района расположено 273 озера и поэтому его называют край голубых озёр



Сопредельные территории:

- север: Боготольский район Красноярского края
- восток: Назаровский и Ужурский районы Красноярского края
- юг: Республика Хакасия
- запад и северо-запад: Кемеровская область.

Состоит Шарыповский район из сельских поселений

- Берёзовского
- Ивановского
- Новоалтатского
- Парнинского
- Родниковского
- Холмагорского
- Шушенского



Основное экономическое направление района

В экономике района представлено в основном [сельское хозяйство](#) (выращивание зерновых и мясо-молочное животноводство).



Экономика

- Так же район является значительным элементом топливно-энергетического комплекса края — здесь действует крупное угледобывающее предприятие [ОАО «Разрез Березовский-1»](#) (4,9 млн т/год), являющееся поставщиком топлива на [Берёзовскую ГРЭС](#).



Золото отражает богатство залежей угля и других полезных ископаемых в Шарыповской земле.



- Пурпурно-червлеленая звезда — аллегория энергетического потенциала города, а серебряная молния — это символ энергетики, современного развития Шарыпово, связанного с его градообразующим предприятием, Березовской ГРЭС.
- Берёзовская ГРЭС — [тепловая электростанция \(ГРЭС\)](#) в Шарыповском районе [Красноярского края России](#). Использует [уголь Берёзовского месторождения Канско-Ачинского бассейна](#) 14 станции.



Администрация Шарыповского района активно участвует во всестороннем развитии района



Население Шарыповского района

- Численность населения — 18 051 человек. Всё население проживает в сельских условиях.
- Всего насчитывается 39 сельских населённых пунктов.

Культурная жизнь района




Красо

III

У

И



Озеро
С. Иванов

www.foto-planeta.com

26.07.2007

ОТЗОВИК

В Красноярском крае расположен город в котором мы живем – Шарыпово. Шарыпово молодой город, административный центр Шарыповского района.



Шарыпово



Еще до появления Шарыпово можно узнать о древней истории Шарыповской земли. Однако последующие века, вплоть до появления здесь русских отрядов в начале 17 века и окончательного закрепления

территории за Россией, известны недостаточно. Известно, что она входила в состав древнехакасского государства, которое пало от нашествия манго-татарских полчищ. Земля эта разделялась на несколько княжеств. Территория одного из них –

Алтыногорского княжества – и стало местом поселения



Ныне в Шарыпове созданы прекрасные сады и парки. Город становится студенческим. В Шарыпове открыты Центр высшего образования Красноярской государственной архитектурно-строительной академии, филиалы торгово-экономического института и Ачинского колледжа современных отраслевых технологий, профессионально-техническое училище. Ныне полторы тысячи молодых шарыповцев могут получать высшее и средне-специальное образование на бесплатном обучении.

В Шарыпове работают городской драматический театр, театр юного зрителя, центр культуры и кино, дом культуры, библиотечная система, музейный комплекс. Они внедряют новые, современные формы организации досуга горожан.



Шарыпово, как и в год присвоения ему статуса города, вступая в *XXI* век, остается молодежным. Более 40% его населения – люди в возрасте до 18 лет.

Шарыповцы умеют трудиться и отдыхать, работать на производстве, на своих земельных участках. Только садоводством и огородничеством занимаются более 14 тысяч семей.

Прекрасная природа, многочисленные озера (их 273 в округе) благоприятствуют отдыху. Тысячи горожан в летние выходные устремляются на озера Линево, Большое, Кашколь, Инголь и другие. Самое крупное по площади озеро Белое, его зеркало занимает 52,8 квадратных километра, высота над уровнем моря – 303 метра. Из озера вытекает река Серез, а впадают реки Ужур, Малая Шушь.

Герб и флаг базируются на основных исторических, культурных и общественных традициях Шарыпово.



Спасибо за
внимание

Литература:

- 1. Безруких В.А. Кириллов М.В.
«Физическая
география» Красноярск 1993 г.**
- 2. Кириллов М.В. «Природа Красноярского
края
и её охрана» Красноярск 1983 г.**
- 3. Атлас Красноярского края, Красноярск
1997 г.**
- 4. Экология. Энциклопедия. Москва 2000 г.**