



Окружающий





ВОДОЁМЫ




ОКЕАН



МОРЕ

Площадь океанов Земли (в млн.кв.км)



Разноцветные моря



Красное

Чёрное

Белое

Жёлтое

ТЕСТ

1. Самые большие водоёмы на Земле:

- моря
- океаны
- не знаю

2. Часть океана, которая вдаётся в сушу:

- море
- берег
- дно

3. Цвет моря зависит от:

- неба
- морских животных
- не знаю





ТЕСТ

1. Самые большие водоёмы на Земле:


- моря
- океаны
- не знаю

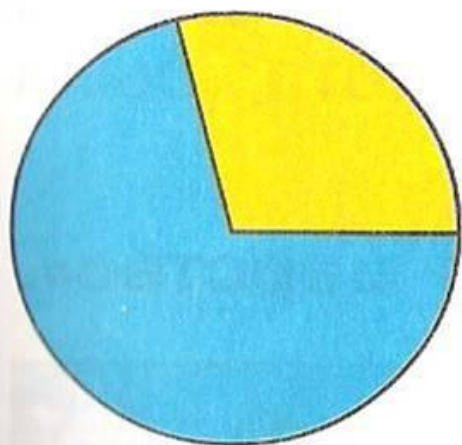
2. Часть океана, которая вдаётся в сушу:

- море
- берег
- дно

3. Цвет моря зависит от:

- неба
- морских животных
- не знаю





– Суша



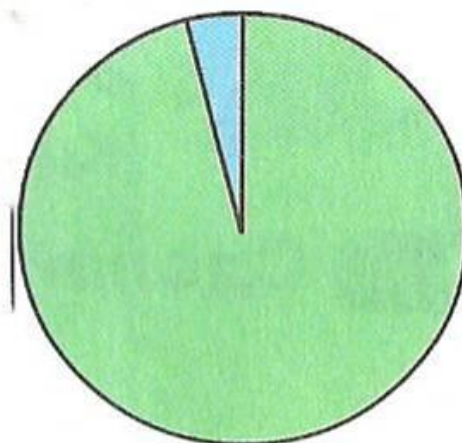
– Вода




– Пресная вода




– Солёная вода




Пресные водоёмы



озеро



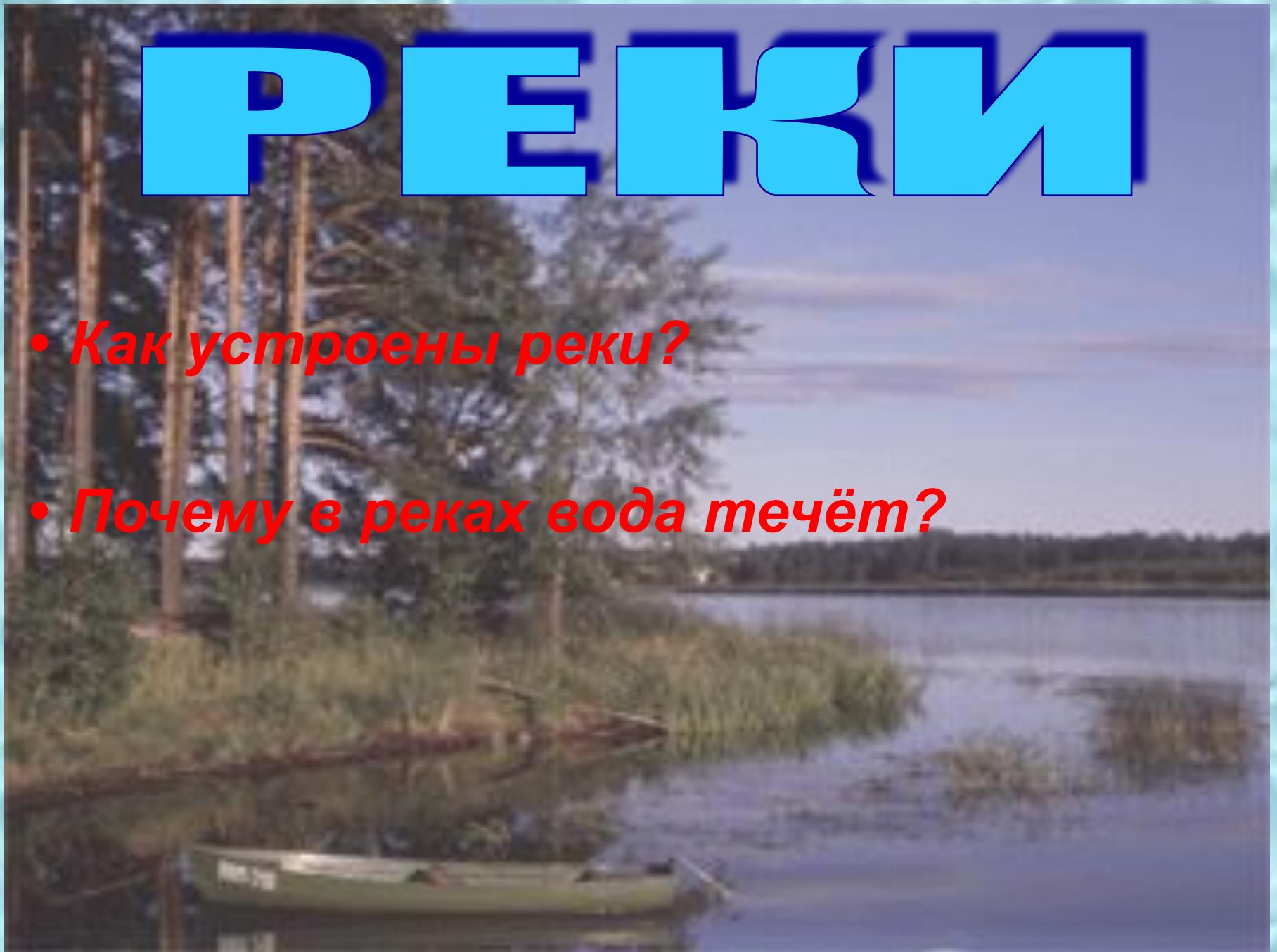
болото




река

РЕКИ

- *Как устроены реки?*
- *Почему в реках вода течёт?*



Физминутка



















Главные реки России

<u>Название реки</u>	<u>Длина реки</u>
<i>Обь</i>	<i>5410 км</i>
<i>Енисей</i>	<i>5075 км</i>
<i>Амур</i>	<i>4410 км</i>
<i>Лена</i>	<i>4400 км</i>
<i>Волга</i>	<i>3530 км</i>
<i>Урал</i>	<i>2428 км</i>

Правый приток



Профиль
речной
долины
Верхнее
течение



Профиль
речной
долины
Среднее
течение

Исток

Устье



Нижнее
течение
Профиль
речной
долины

Левый приток



Взаимопроверка

Как называется:

- *Начало реки?*
- *Место, по которому течет река?*
- *«Конец» реки?*



Строение ве



исток
русло
устье
притоки
берега

Правый берег? Левый берег?




Схема реки

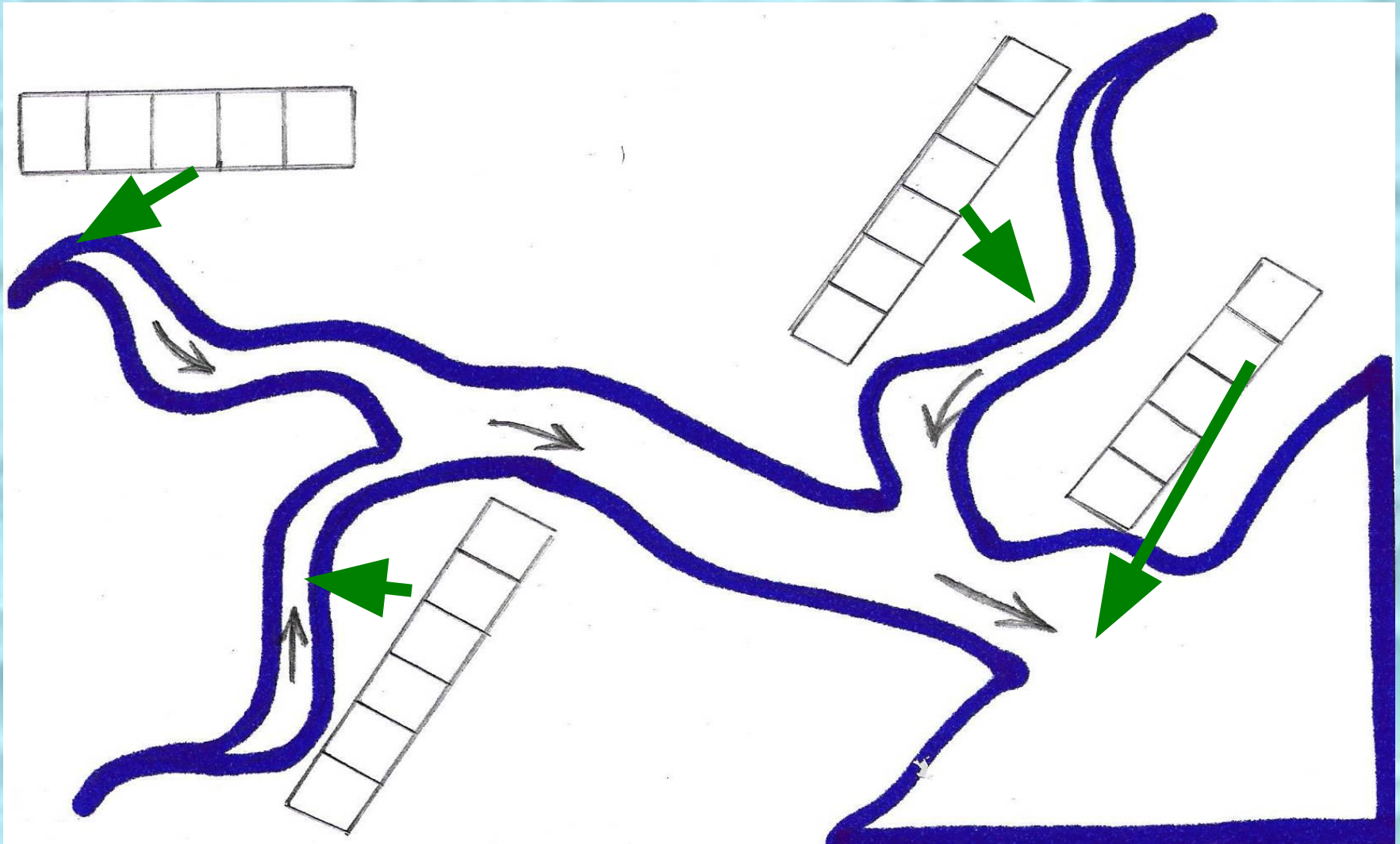
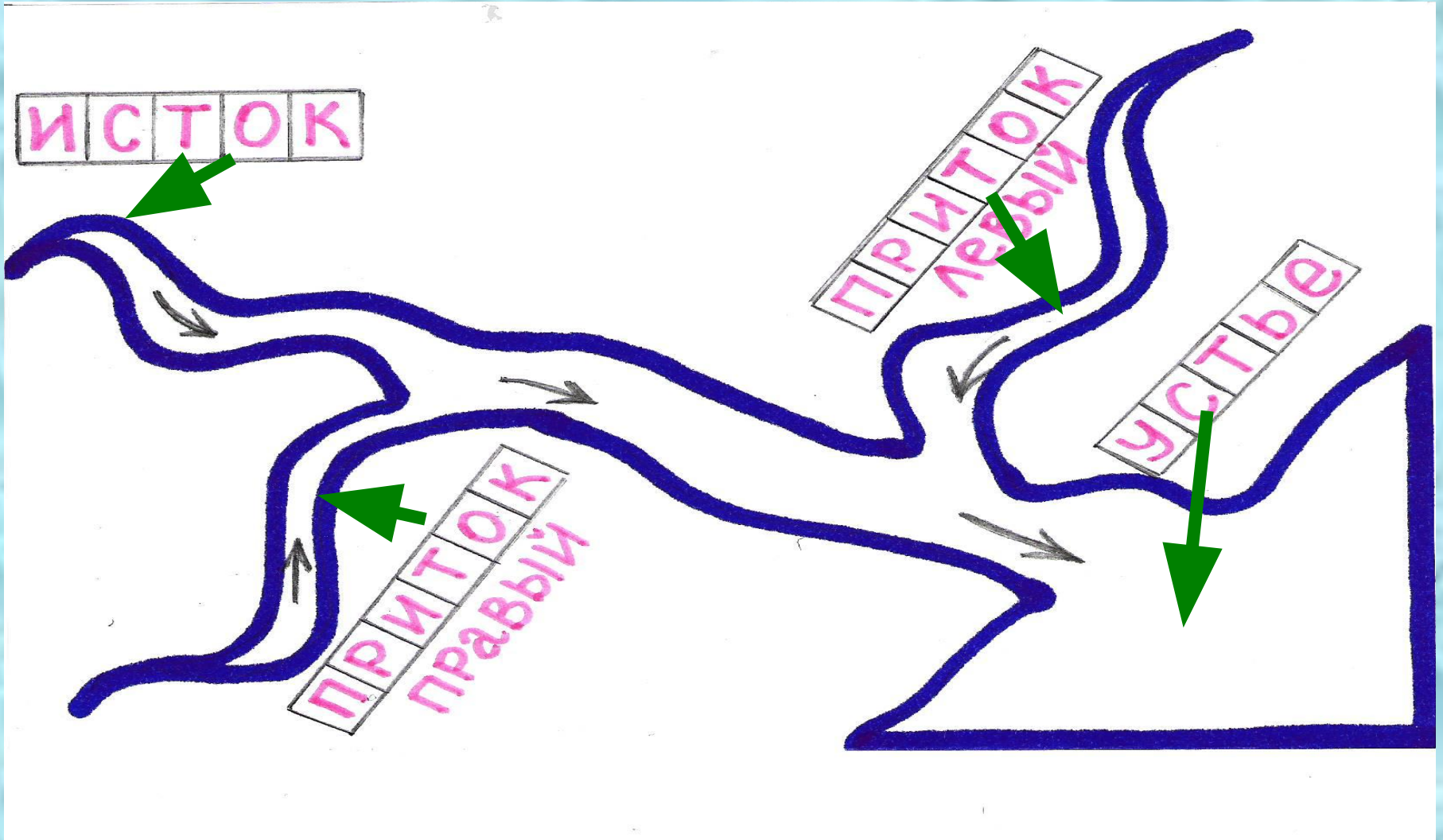



Схема реки





Реки



равнинная

горная

Водопада



Красота рек



И. ЛЕВИТАН (1860—1900).
Золотая осень.
1895. Холст, масло. 82 X 126. Фрагмент.
Третьяковская галерея. Москва



И. ОСТРОУХОВ (1858—1929)
Первая зелень.
1887—1888. Холст, масло. 71 X 105
Третьяковская галерея. Москва


10. В.И. Ганевской (1897-1974). Кыргызстан. 1960

Холет, масло
Государственная Третьяковская галерея





Значение рек



РЕКИ



Как устроены реки?

Почему в реках вода течёт?

Критерии оценивания

« 5 » + + +

« 4 » - + +

« 3 » - - +

« 2 » - - -



Домашнее задание

- Учебник с. 44, 48
- По выбору:
С.44 №1
или
С.45 №2



По желанию:
сообщение о реках Урала





Спасибо за все



Список литературы

- Учебник-тетрадь. Окружающий мир. О.Т.Поглазова.
- Диск. Начальный курс географии. 6 класс
- Познавательный, иллюстрированный журнал – путеводитель. Познай свой край. Челябинская область
- Диск. Начальная школа. Природа, человек , общество.
- **Сайты анимированных картинок:**
- www.gifpark.ru
- www.gif.10000.ru