



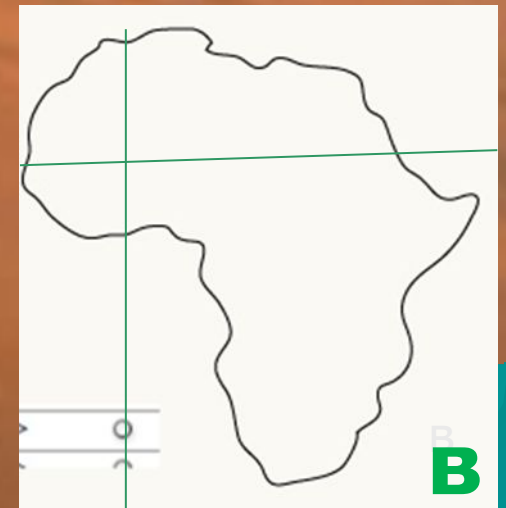
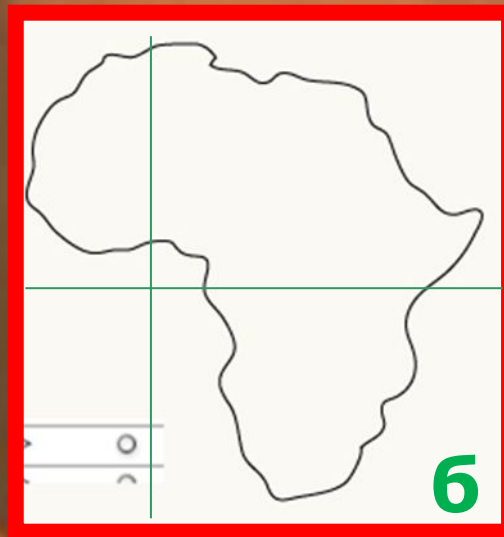
Физическая карта мира

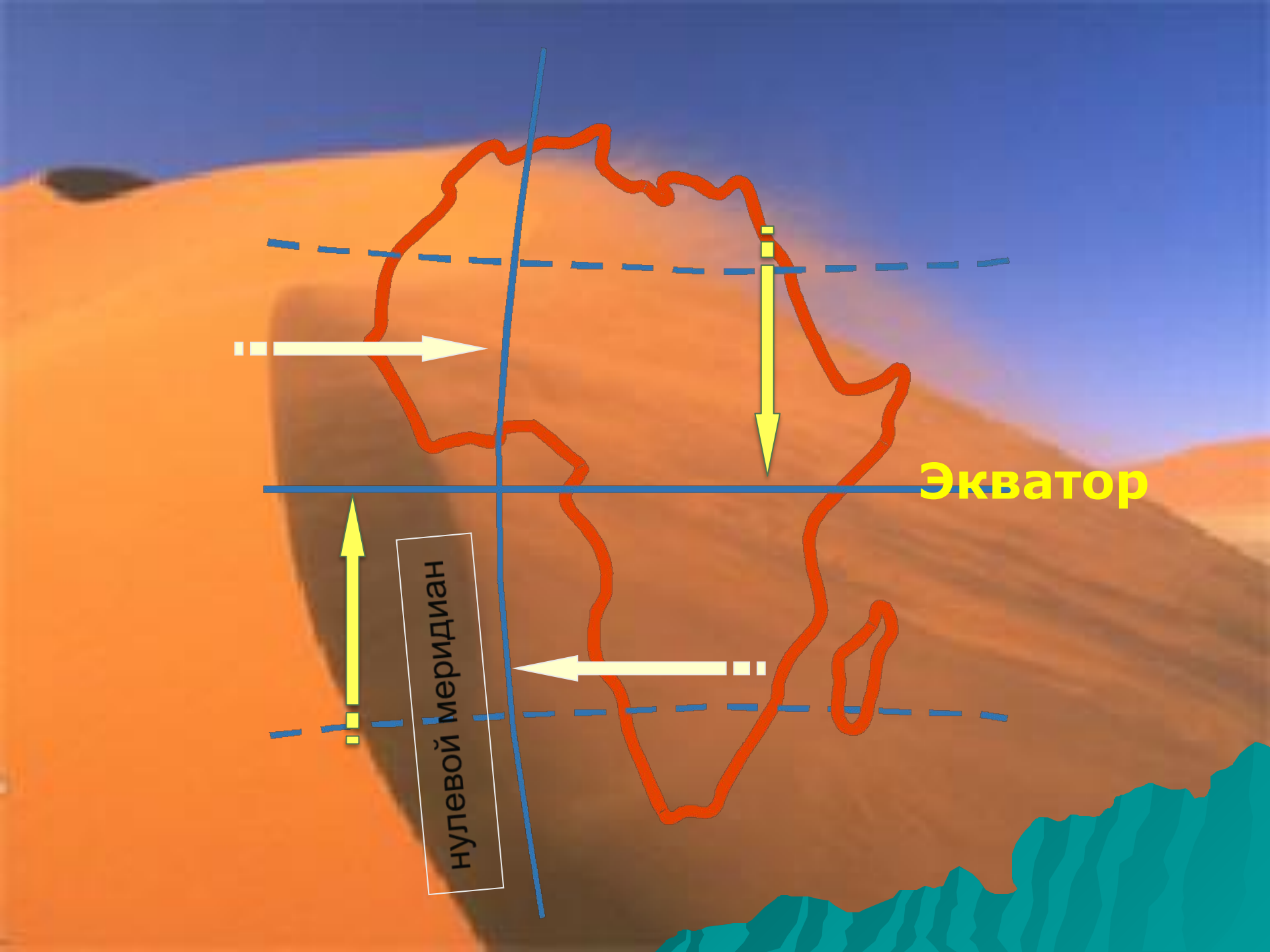


полушария	Северное и южное, восточное
положение относительно экватора и нулевого меридиана	Экватор и нулевой меридиан пересекают Африку
Океаны и моря	С. Средиземное, Красное З. Атлантический В. Индийский
Крайние точки	С. – мыс Рас-Энгела Ю. мыс Игольный З. мыс Альмади В. Мыс Рас-Хафун

Определите, где изображение Африки правильное?

Аргументируйте свой ответ.





Экватор

нулевой меридиан

Физминутка



Васко да Гама

- ◆ Португалия,
XV-XVI вв.
- ◆ Открыл новый
путь в Индию.
Завершение
открытия
берегов
материка




Генри Стенли

- ◆ США, XIX в.
- ◆ Плавание вокруг озера Танганьика и Виктория и от истока до устья реки Конго.



Давид Ливингстон

- ◆ Англия, XIX в.
- ◆ Исследование реки Замбези, открыл водопад Виктория, изучил верховья реки Конго, озеро Ньяса



Вулкан Килиманджаро



Озеро Виктория



Озеро Таганьика



Река Нил



Пустыня Сахара




Пальма кокосовая



Жираф



Лев



Пальма банановая



<http://www.liveinternet.ru/users/lasana/>

Слон африканский



Бегемот



Баобаб



Носорог



Океаны и моря,

омывающие Африку:


Средиземное

море

Красное море

Индийский океан

Атлантический океан



Крайние точки

