


# АВСТРАЛИЯ



Автор : Анохина Ирина Николаевна  
учитель начальных классов  
МБОУ СОШ № 11 г.Азова

# ЭТИМОЛОГИЯ НАЗВАНИЯ



Название «Австралия» происходит от лат. *australis*, что переводится как «южный».

# Географическое положение



Австралия — самый маленький материк Земли площадью 7 659 861 км<sup>2</sup>.

Восточное побережье Австралии омывают Кораловое и Тасманово моря

Тихого океана, северное, западное и южное — Индийский океан, включая Тиморское море и Арафурское море. Близ Австралии расположены крупные острова Новая Гвинея и Тасмания.

# Большой Барьерный риф



Вдоль северо-восточного побережья Австралии более чем на 2000 км тянется самый большой в мире коралловый риф — Большой Барьерный риф

# Крайние точки Австралии




Восточная точка Австралии — мыс Байрон

# Крайние точки Австралии



Западная — мыс Стип-Пойнт

# Крайние точки Австралии



Северная — мыс Йорк

# Крайние точки Австралии



Южная — мыс Саут-Пойнт



# Рельеф



Большую часть территории страны занимают обширные пустыни и низменные территории. Наиболее известные пустыни: **Большая пустыня Виктория**, Большая Песчаная пустыня.

# Большая Песчаная пустыня



Большая Песчаная пустыня обладает уникальной особенностью: благодаря преобладанию пассатов на этой территории, песок превращается в высокие, до 15 метров высотой гряды. Длина каждой такой дюны около 50 км. Эта пустыня одна из самых опасных в Австралии. Даже аборигены не рискуют оставаться в этой пустыне надолго.



На востоке материка находятся сильно разрушенные, невысокие горы — Большой Водораздельный хребет.

# Большой

# Водопадный хребет



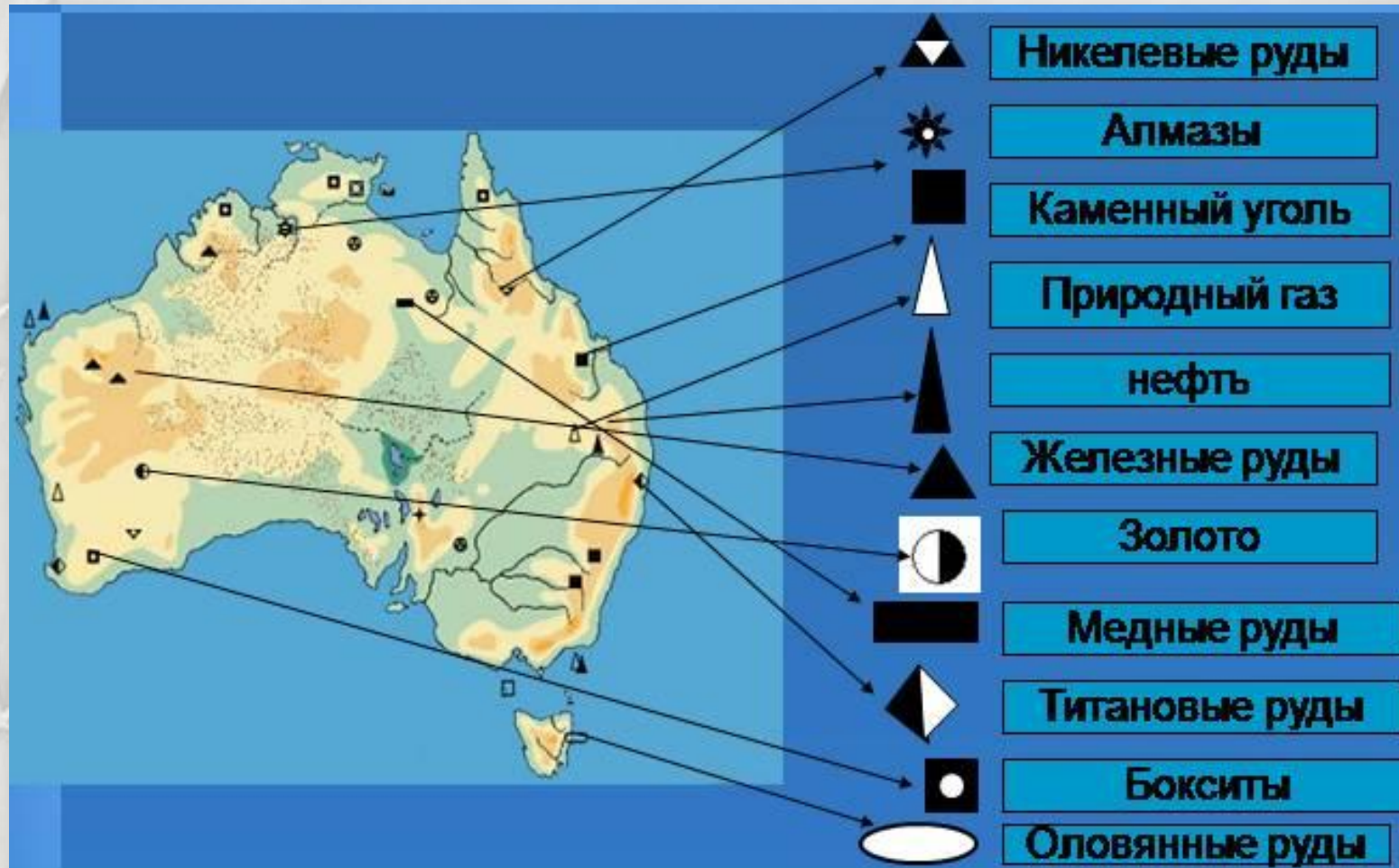


Гора Косцюшко - высочайшая вершина Австралии. Высота возвышенности составляет 2228 м. Местное население называет эту горную систему Австралийскими Альпами. На протяжении 5-6 месяцев ее вершина покрыта снегами.

# Полезные ископаемые

На Австралийском континенте находятся богатейшие рудные запасы, страна лидирует в мире по залежам и добыче высококачественных свинцовых и железных, цинковых руд и алюминий содержащих бокситов. Кроме того, в Австралии присутствуют немалые запасы золота. Штат Южного Уэльса знаменит обширными залежами каменного угля. Не так давно были обнаружены немалые месторождения газа и нефти, находящиеся глубоко в недрах австралийского материка. Также страна активно ведет добычу хрома, глины, песка и известняка.

# Месторождения полезных ископаемых



# Водные ресурсы

Австралия является самым сухим населенным континентом Земли. Речная система Австралии небольшая. Она представлена в основном рекой Муррей. Протяжённость Муррея, являющегося самой длинной рекой страны, составляет 2375 км. Вторая по длине река Австралии — Маррамбиджи (1485 км), третья — Дарлинг (1472 км;). На территории Австралии имеется большое количество озёр, которые расположены преимущественно в котловинах, заполняемых водой только после дождей. Крупнейшими озёрами страны являются Эйр (9500 км<sup>2</sup>), Маккай (3494 км<sup>2</sup>), Амадиус (1032 км<sup>2</sup> ).



# Ограничения на

## ИСПОЛЬЗОВАНИЕ ВОДЫ

Во многих штатах Австралии к концу двадцатого века сложилась напряженная обстановка с пресной водой. Из-за этого в стране приняты официально ограничения на использование воды. В зависимости от региона они имеют различия. Ослабление запретов связано с началом сезона дождей и заполнением водохранилищ. Например, запрещено машину мыть из шланга (можно из ведра), поливать твердые поверхности (бетон, асфальт), наполнять бассейны, с 10.00 до 16.00 поливать газоны. В штате Южная Австралия, на заливе Сент-Винсент из-за нехватки пресной воды планируется строительство широкомасштабных водопреснительных сооружений, на основе обратного осмоса.



# Река Муррей



# Река Маррамбиджи



# Река Дарлинг



# Озеро Эйр



# Озеро Маккай



# Озеро Амадиус

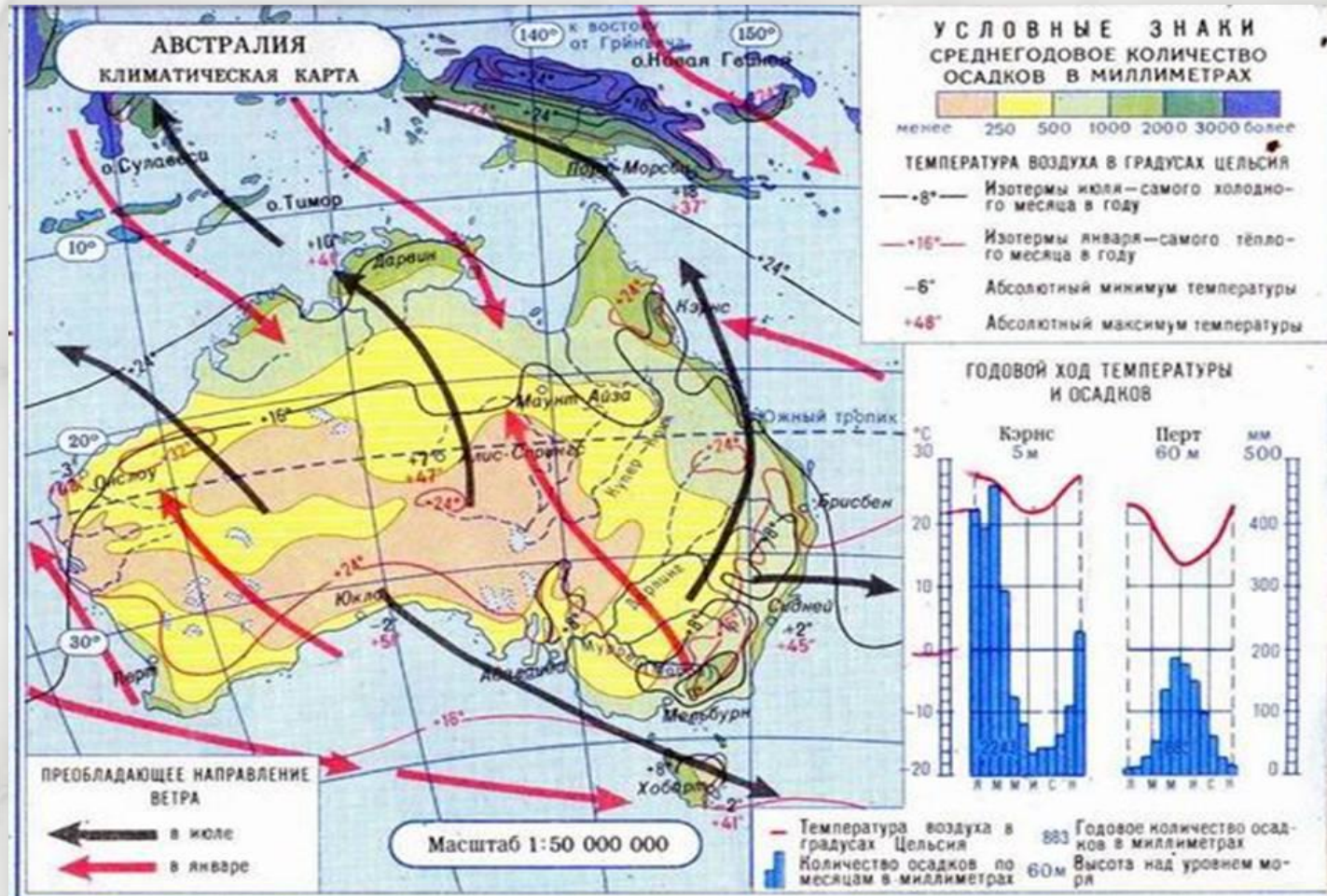


# Розовое озеро Хиллер



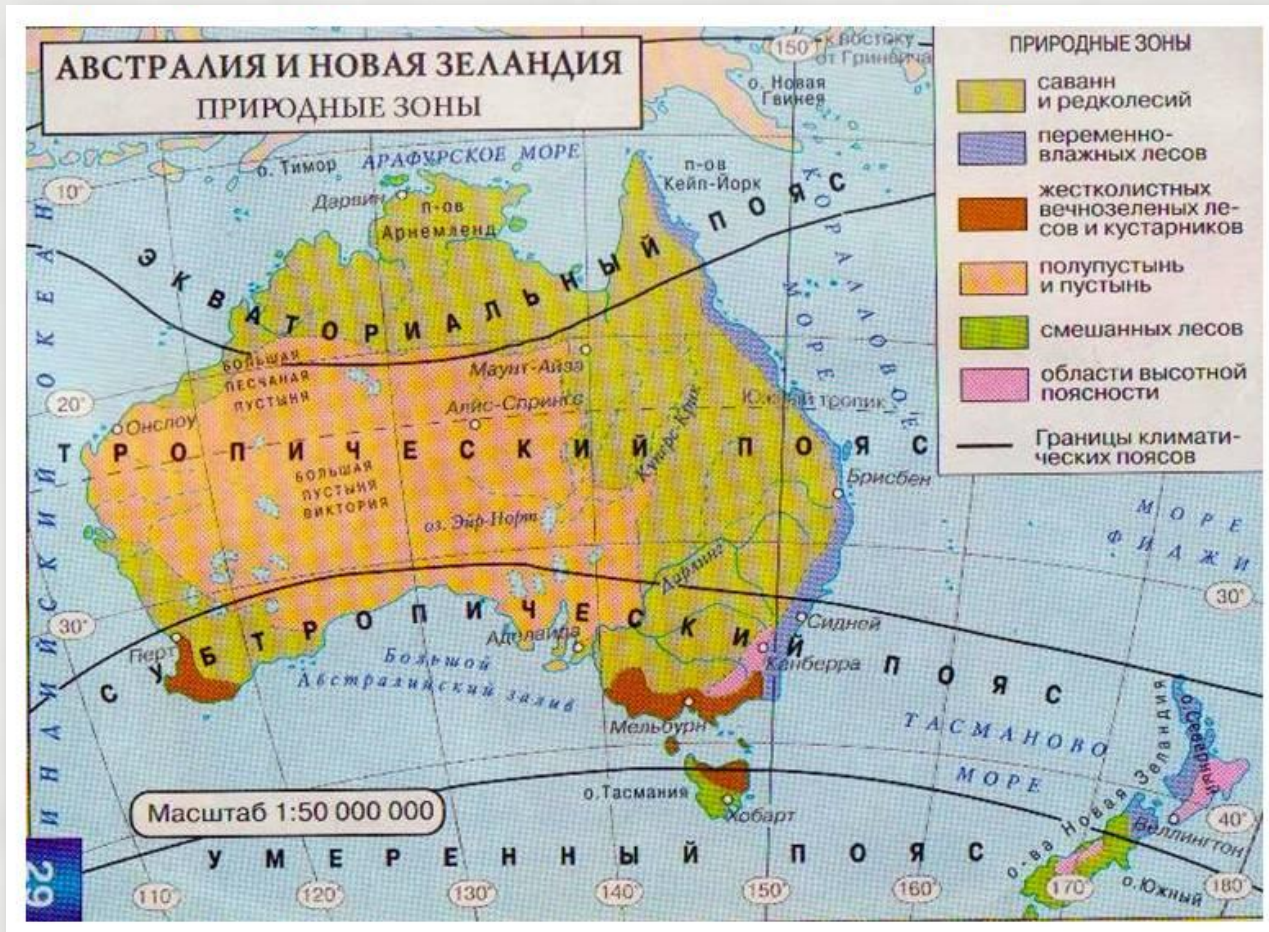


# Климат



Главная особенность климата Австралии в том, что лето начинается в декабре, а зима – в июне.

# Карта природных зон



Австралия располагается в четырех географических поясах. Смена природных зон обусловлена изменением температур и режима осадков.

# Природные зоны

Природные зоны	Типичные представители флоры	Типичные представители фауны
Постоянно влажные леса	эвкалипт, пальмы, араукарии, орхидеи, папоротники.	вомбат, коала, тигровая кошка, лирохвост
Вечнозеленые жестколистные леса	низкорослые эвкалипты, злаки, солянки, акации.	змеи и ящерицы, вомбат; собака Динго.
Саванны и редколесья	злаки, казуарины, акации, бутылочное дерево, лилейные	кенгуру, страус Эму, сумчатые, ящерица молох. ехидна, вомбат,
Пустыни и полупустыни	мелколиственные злаки	змеи и ящерицы, крупные красные кенгуру, страус Эму.

# Кенгуру



# Древесный кенгуру



# Коала



# Вомбат



# Тигровая кошка





# Собака Динго



# Тасманский дьявол



# Сумчатый муравьед



# Страус Эму



# Ящерица Молох



# Ехидна



# УТКОНОС



# Кроличий бандикут





# Казуары



# Лирохвост



# Черный лебедь



# Бутылочное дерево



# Ксанторрея австралийская



# Араукария Бидвилла



# Эвкалипт



# Казуарин а



# Эвкалипт розовцветковый





# Спинифекс



# Австралийски скрѐб



# Золотая акация



# Рождественское дерево



# Папоротники



# Макадамия



# Кингия



# Борония





# Кенгуровая лапа



# Свайсона прекрасная



# Австралийский гибискус



# Банксия



*Black Diamond Images 2009*


# Подземная орхидея



# Библис гигантский



# Страна-материк



Австралия - материк в Южном полушарии, а также независимое государство, официальное название которого – Австралийский Союз. Это единственное государство в мире, занимающее целый материк. Австралийский Союз входит в состав Содружества, возглавляемого Великобританией. Главой государства является по конституции английская королева (король). Королеву представляет в Австралии генерал-губернатор, назначаемый ею по рекомендации австралийского правительства.

# Население Австралии



Коренное население Австралии – это всего 2% её жителей, остальные 98% австралийцев – выходцы из разных стран, где на долю англичан и ирландцев приходится примерно 94%, азиатов – 4%.



**СПАСИБО ЗА РАБОТУ**

**НА УРОКЕ.**

# Источники:

- <https://ru.wikipedia.org/wiki/> - *Австралия. Википедия*
- <http://yandex.ru/clck/jsredir?bu> *Австралия — самая подробная информация*
- <https://qwizz.ru/> - *Удивительные факты Австралии*
- <https://yandex.ru/images/search?text> — *Крайние точки Австралии фото*
- [-https://www.syl.ru/article/347171/gora-kostsyushko---vyisochayshaya-vershina-avstralii](https://www.syl.ru/article/347171/gora-kostsyushko---vyisochayshaya-vershina-avstralii) - *Гора Косцюшко - высочайшая вершина Австралии*
- <https://yandex.ru/search/?> - *Полезные ископаемые Австралии*

# Источники:

- <http://placefound.ru/avstraliya-zhivotnyiy-i-rastitelnyiy-mir/> *Австралия животный и растительный мир*
- <https://obrazovaka.ru/geografiya/prirodnye-zony-avstralii.html> - *Природные зоны Австралии - таблица, положение*
- [http://www.best-country.org/australia/australia/water\\_source](http://www.best-country.org/australia/australia/water_source) - *Водные ресурсы Австралии*
- [http://komotoz.ru/photo/zhivotnye/zhivotnye\\_avstralii.php](http://komotoz.ru/photo/zhivotnye/zhivotnye_avstralii.php) - *Животные Австралии: фото, названия и описания...*
- <https://turizm-puteshestvuem.ru/australia/avstraliya-gosudarstvo-materik.html> - *Австралия — государство — материк*