

Шангареев Данил  
4в класс

# МОСКОВСКИЙ МЕТРОПОЛИТЕН:



# Интересно о прошлом



Идея построить метро в Москве появилась в **1901 году**. В **1902 году** русский инженер П.И. Балинский представил проект внеуличной железной дороги. Она должна была соединить Замоскворечье и Тверскую заставу (городские ворота, сейчас площадь Белорусского вокзала) с Городской думой. Для экономии средств планировал не глубокую постройку метро, а также эстакады над Красной и Страстной (сейчас Пушкинская) площадями.

Однако проект не был осуществлен ввиду противодействия владельцев конок, электрических трамваев и духовенства, а также недостатка денег и опыта. Муниципальные советники не хотели привлекать иностранцев для строительства и Дума отклонила проект. Картинка в Московском историческом музее показывает гипотетическую эстакаду над Красной площадью с трехвагонным составом, который проезжает над людьми находящимися в конных повозках.



• В двадцатые годы Москва быстро росла. Но, несмотря на возросшее количество трамваев, увеличение автобусного парка, появление троллейбусов, наземный транспорт не был в состоянии решить проблему перевозок. В Москве, вернувшей себе статус столицы, вновь становится актуальна проблема строительства метрополитена и о ней стали думать на государственном уровне. В июле 1931 года, Пленум ЦК ВКП(б) рассмотрел критическую ситуацию с пассажирскими перевозками и принял решение: «Немедленно приступить к подготовительной работе по сооружению метро в Москве как главного средства, разрешающего проблему быстрых и дешёвых людских перевозок». Во исполнение этого указа 23 сентября был организован Метрострой. В ноябре 1931 года на Русаковской улице был заложен опытный участок с целью изучения условий для подземных работ в Москве.



**Каланчевская  
площадь, Казанский  
вокзал.  
1920 год.**





- 15 октября 1934 года, от станции "Комсомольская" до станции "Сокольники", началась обкатка одного пути - был пущен первый пробный поезд, состоящий из двух вагонов: №1 - моторного, красного цвета и №1001 - прицепного, песочного цвета.

- Для входа в метро было возведено 17 надземных вестибюлей, 5 наклонных ходов, 15 эскалаторов, 56 вентиляционных шахт, уложено 21 тыс. кв. м. мрамора, 25,7 км. путей, 540 км. кабеля, построено 4 подстанции. И всё это сделано в рекордно короткие сроки, менее чем за три года.



# Схема линий 1935 г. московского метрополитена



15 мая 1935 года, в 7 часов утра открыли двери для пассажиров все 13 станций первой линии метро. Было начато движение поездов между станциями "Сокольники" и "Парк культуры", с ответвлением к Смоленской площади (станции "Коминтерн", "Арбатская" и "Смоленская"). Среднесуточные перевозки составили 177.000 пассажиров.

В последующие годы строительство метро велось постоянно, не прекращаясь даже в годы войны. Итак, 15 мая 1935 года была пущена в строй первая линия, и с этого момента ведёт свой отсчёт история развития первого отечественного метрополитена, ставшего родоначальником создания метрополитенов в нашей стране.

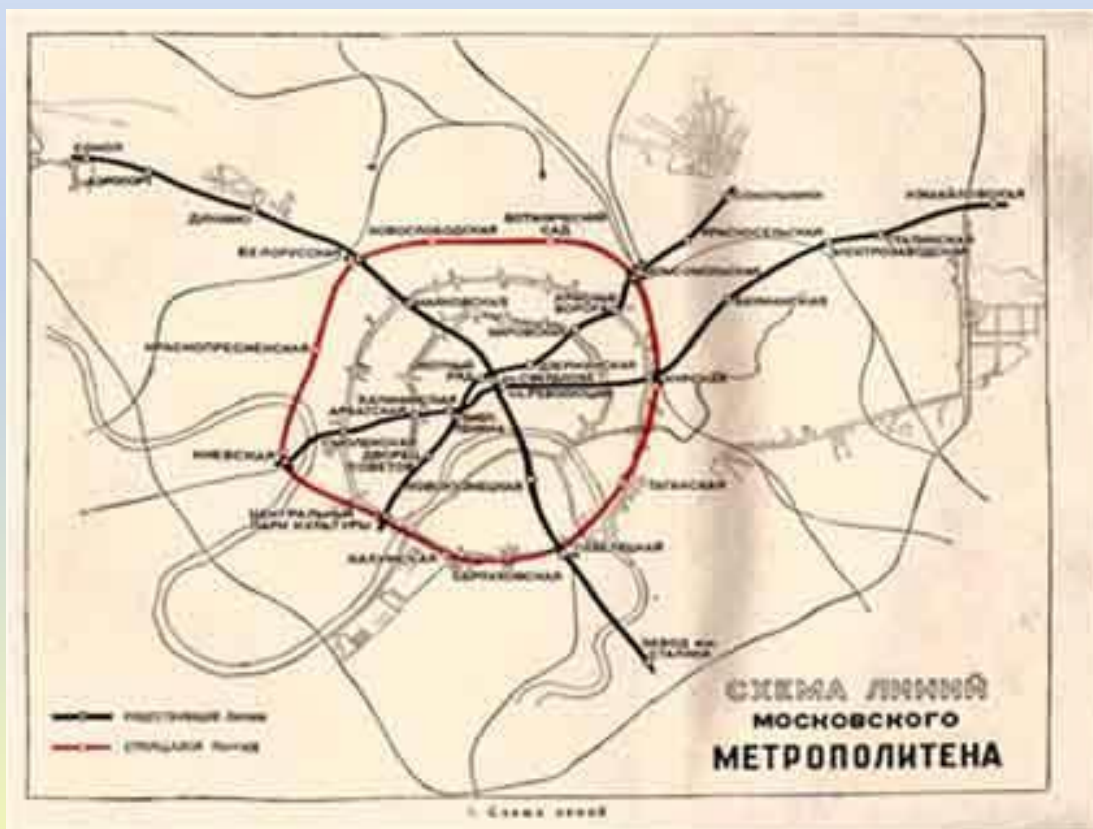


Схема из книги И.Е.Катцена "Метро Москвы" (1947)



# Метро во время ВОЙНЫ. Во время бомбежки на станции

## «Маяковская»

На некоторых станциях метро разместились военные и государственные учреждения. Например, на станции "Кировская" находились отделы Генерального штаба Красной Армии. Поезда там не останавливались, перрон отгородили от путей высокой фанерной стеной.





**22 июля 1941 года в Москве впервые прозвучала настоящая воздушная тревога: вражеская авиация совершила налет на советскую столицу.**



Имея опыт при объявлении учебных воздушных тревог, работники метро успешно справились с задачей по укрытию населения: на платформах станций разместились женщины и дети, инвалиды и престарелые, для них были расставлены лежаки и кровати-раскладушки, были использованы также пути, на которых уложили деревянные щиты. Позаботились и о питьевой воде, в вагонах, стоявших на станциях, оборудовали медицинские пункты. Первый налет гитлеровской авиации оказался особенно сильным. Он нанес повреждения некоторым объектам метрополитена.





# Во время бомбежки НА СТАНЦИИ "ОХОТНЫЙ РЯД"



# В годы войны не прекращалась работа по строительству метрополитена

- 1 января 1943 года вступила в эксплуатацию линия от станции "Площадь Свердлова" (ныне "Театральная" до станции "Завод имени Сталина" (ныне "Автозаводская"), протяженностью 6,2 км. На линии так же построены станции "Новокузнецкая" и "Павелецкая".
- 18 января 1944 года открыт участок от станции "Курская" до станции "Измайловская (сейчас «Партизанская») со станциями "Бауманская", "Электrozаводская" и "Сталинская"(сейчас "Семеновская"), протяженностью 7,1 км.





[www.paleometro.ru](http://www.paleometro.ru)



[www.paleometro.ru](http://www.paleometro.ru)

*В Московском метро в стенах сохранились целые окаменевшие экосистемы, коралловые рифы и их обитатели, заросли губок и множество самых разнообразных моллюсков и иглокожих. Их можно увидеть на станциях «Библиотека им. Ленина», «Курская», «Площадь Ильича» и другие.*



# Спасибо за внимание!

## Библиография:

1. «1935-2005 Московское метро»

М.С. Наумов, В.С. Шергин, издательство  
«Вокруг света», 2005г.

2. Интернет-ресурс «Википедия»

3. Сайт [metro.ru](http://metro.ru)