

# Челябинская область – край мой родной

«Живу я в глубине России,  
В краю озёр и рудных скал.  
Здесь реки сини, горы – сини,  
И в синих отсветах металл.»

Л. Татьяничева



Первое русское поселение на территории Челябинской области появилось в 1672 г. в районе нынешнего парка «Таганай», недалеко от города Златоуст.



Образовался он там благодаря геологам, которые искали там золото и серебро, а обнаружили железную руду. Построили Златоустовский завод. Назывался он «Железоделательный завод».



Разрешение на строительство завода дала сама императрица – Елизавета Петровна. Там было начато освоение промышленности Южного Урала, и появилось первое поселение людей



# 12 интересных фактов о Челябинской области



Челябинск,  
Миасс,  
Златоуст,  
Пласт,  
Магнитогорск,  
Карабаш,  
Куса, Бреды,  
Карталы,  
Аргаяш



1. На Южном урале находилась одна из древнейших цивилизаций на планете.

Заповедник Аркаим – уникальный археологический комплекс протогородской культуры сохранил не менее 50 памятников истории различных эпох.



# Аркаим

Укрепленное поселение эпохи средней бронзы рубежа III–II тыс. до н. э., относящееся к «стране городов», поселениям на территории Челябинской и Оренбургской областей, Башкортостана и Северного Казахстана аркаимского типа. Построено 3,8–4 тысячи лет назад.

«Это город-крепость, город-мастерская литейщиков, где производилась бронза. Это город-храм и обсерватория, где, вероятно, проводились сложные для того времени астрономические наблюдения». Д.г.н. И.В. Иванов.



## Страна городов

«Страна городов» состоит из двух десятков комплексов на протяжении 350–400 км в направлении Север–Юг и 120–150 км — Запад–Восток. Расстояние между одновременно существовавшими укрепленными поселениями составляло 50–70 км. Радиус освоенной территории соответствовал 25–35 км (площадь около 2 000 км<sup>2</sup>).

## Музей древних производств



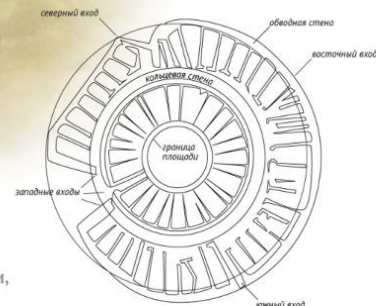
Музей представляет собой крытую экспозиционную площадку, в пределах которой размещены модели-реконструкции теплотехнических сооружений: печь для обжига керамики, отопительная печь, металлургическая печь, печь-камин.

Керамический сосуд

Печь для обжига керамики



Реконструкция жилищ медно-каменного века в натуральную величину. Каждое жилище — это округлая полуземлянка с грунтовыми стенами и бревенчато-дерновым куполом, в центре которого оставлено дымовое отверстие.



85 м  
150 м

План Аркаима



Стены  
Два вписанных одно в другое кольца оборонительных стен. Общая площадь — 20 000 м<sup>2</sup>.

Центральная площадь  
Служила для ритуальных действий (25x27 м).

Жилища  
Возле внешней стены — 35 жилищ, возле внутренней — 25 жилищ. Площадь — 110–180 м<sup>2</sup>.

Ров  
С внешней стороны крепость окаймлялась рвом с водой. Глубина — 1,5–2,5 м.



## История названия

«Аркаим» от тюркского «арка» — «хребет», «спина», «основа». В 4 км к югу от поселения располагается одноименная гора. Древнее название поселения не сохранилось.

## Зороастризм



Есть гипотеза, что на Южном Урале находилась родина древних индоиранцев, которые называли себя «арья». Арии были создателями знаменитой религии огнепоклонников и оставили после себя выдающиеся памятники письменности — «Ригведу» и «Авесту». По одной версии, здесь закончил свою жизнь пророк Заратустра (Зороастр).

## Дома

«Человек, смотрящий в небо». Эта найденная в Аркаиме статуэтка получила имя собственное и стала символом аркаимцев.



В домах — колодцы, кладовые, кухни с очагами, спальни. При каждой «квартире» хоздворик и мастерская. Жители домов лепили посуду, ткали, шили одежду, столярничали и собирали боевые колесницы (древнейшие в мире). Были умельцы — бронзовары, кузнецы и литейщики. Скот горожане не держали.



## 1987

**Открытие**  
Памятник обнаружен военными картографами.

## 1992



**Культурный центр**  
Открытие культурного комплекса Аркаим.

**Заповедник**  
3 500 га выделено под организацию экспериментального природно-ландшафтного и историко-археологического заповедника.





2. В Челябинской области находится старейшая из действующих в мире гидроэлектростанция «Пороги». С 1910 г. запуска в эксплуатацию ГЭС в ней сохранились все механизмы, которые исправно работают по сей день





3. Самое большое озеро

Челябинской области – Увильды  
внесено в список ценнейших  
водоёмов мира за чистоту воды и  
насыщенность кислородом.  
Каждый из 52 островов водоёма  
уникален растительностью, а в  
водах озера рыбаки встречали  
даже 40 кг щуку





4. В Челябинской области наблюдается редкое природное явление – «ледяной фонтан». В Национальном парке Зюраткуль из артезианского источника бьёт фонтан холодной воды, который зимой превращается в огромный ледяной столб высотой с пятиэтажный дом потрясающего голубоватого оттенка.




Липанов Андрей © turistvel.ru








5. Самая древняя гора планеты – Карандаш - находится в Кусинском районе области. Она ровесница нашей планеты, её возраст около 4,2 миллиарда лет, в то время как возраст Земли ориентировочно составляет 4,5 – 5 миллиардов лет.





6. «Долина сказок» в Национальном парке Таганай. Выставка каменных скульптур под открытым небом, созданная самой природой. Особую атмосферу волшебства долине придают причудливые скалы, напоминающие окаменевших сказочных персонажей.



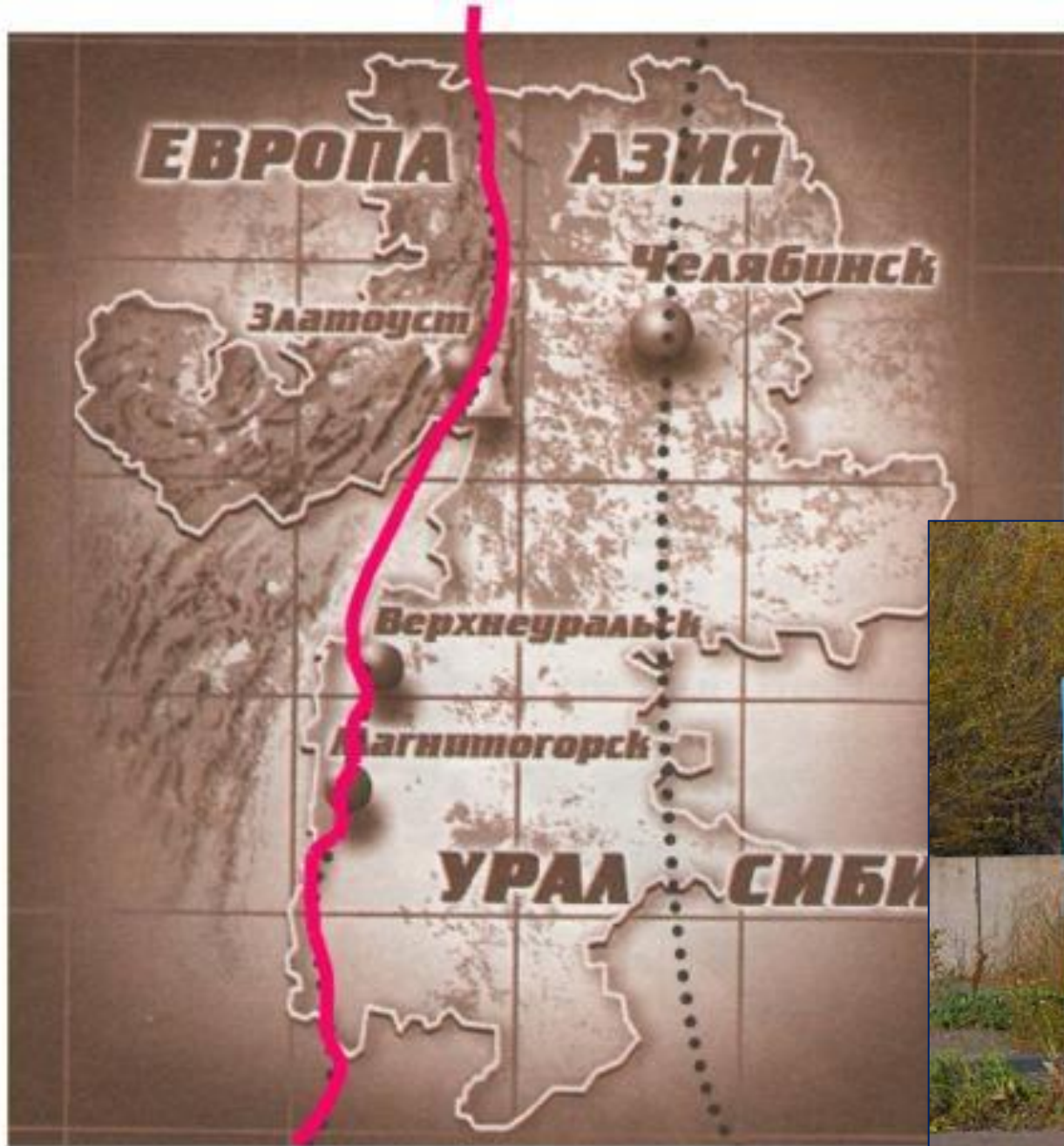






7. Граница Европы и Азии  
проходит по территории Южного  
Урала. Так, в Челябинске  
Ленинградский мост соединяет две  
части света. А в Магнитогорске  
граница между частями света  
проходит по цент-ральному мосту.





Первая граница между частями света – Европой и Азией.

Условная граница проводится по водораздельным хребтам Уральских гор и по реке Урал.





Европа  
Азия

Хребет Уральский



8. «Отец» отечественной атомной бомбы Игорь Курчатов родился в южно-уральском городе Сим. Под его руководством проводились научные разработки «ядерного щита» державы. Памятник ему установлен на площади науки в Челябинске.



# Челябинс к



DOCT

WWW.DOCT.RU



Озёрс

9. Магнитогорский металлургический комбинат ММК – одно из крупнейших сталеплавильных производств в мире. В годы войны каждый третий снаряд и броня каждого второго танка были сделаны из магнитогорской стали







10. Самый знаменитый российский биатлонист Александр Тихонов родился в Уйском районе. Он – победитель четырёх Олимпиад. В зимнем спорте такого достижения не имеет ни один спортсмен планеты.








11. Верхнеуральск – музей под открытым небом и самый старый город региона, сохранивший облик одновременно казачьего и купеческого города. Он был основан как Верхнеяицкая крепость-пересылка, в которой останавливались карторжане по пути в Сибирь.





И наконец 15 февраля 2013 года в Челябинской области произошло событие космического масштаба - в небе пролетел метеорит. Самый большой осколок, весом почти 600 килограммов, упал в озеро недалеко от Челябинска. Его достали. Теперь это экспонат областного краеведческого музея.



1970/03/14 06:24:28



