


НАШИ РЕКИ



Части реки

РЕКА

ИСТОК

левый берег

правый берег

левый
приток

ОЗЕРО

устье

правый
приток

Волга на карте России



Исток Волги



Устье Волги



Крупнейшие реки России.





Амур

Река Амур протекает на территории трех государств (России, Монголии и Китая). Ее длина составляет 2824 км. Существует множество точек зрения о происхождении названия Амур, одно из которых - общая основа тунгусо-маньжурских языков «амар» и «дамур», что означает большая река.



Волга

Река Волга берет свое начало из Валдайского плоскогорья в Тверской области. Волга одна из самых крупных рек на Земле, ее длина составляет-3530 км. Площадь бассейна около 1361000 квадратных метров. Она расположена на территории двух государств (России и Казахстана).



Лена

Река Лена берет свое начало в горах Сибири и впадает в море Лаптевых. Имеет длину-4480 км.



Обь

Река Обь самая большая река в России. Она расположена в Сибири, образуется путем слияния двух рек - Катунь и Бий. Ее протяженность-5410 км. На Севере она впадает в Обскую губу-залив в Карском море.



Дон

Река Дон берет свое начало на Среднерусской возвышенности (Тульская область). Ее площадь составляет 422 000 квадратных километров, а длина около 1870 км. Дон – одна из древнейших рек России.



Енисей

Река Енисей находится в Сибири. Впадает в Карское море. Длина реки Енисей-4287 км. Она протекает на территории двух стран - России и Монголии, ее площадь составляет-2580 000 квадратных километров, что позволяет ее занять второе место среди рек России.



Индигирка

Река Индигирка берет свое начало на склонах Халканского хребта, а ее исток состоит из двух рек - Куйдусуна и Омекона.



Колыма

Река Колыма находится в Якутии. Образуется слиянием двух рек-(Аян-Юрях и Кулу). Впадает в Колымский залив. Открытие реки Колымы осуществилось казаками .



Северная Двина

Северная Двина свой исток берет в Вологодской области, при слиянии двух рек (Сухона и Юг). Именно на этой реке началась история российского кораблестроения.


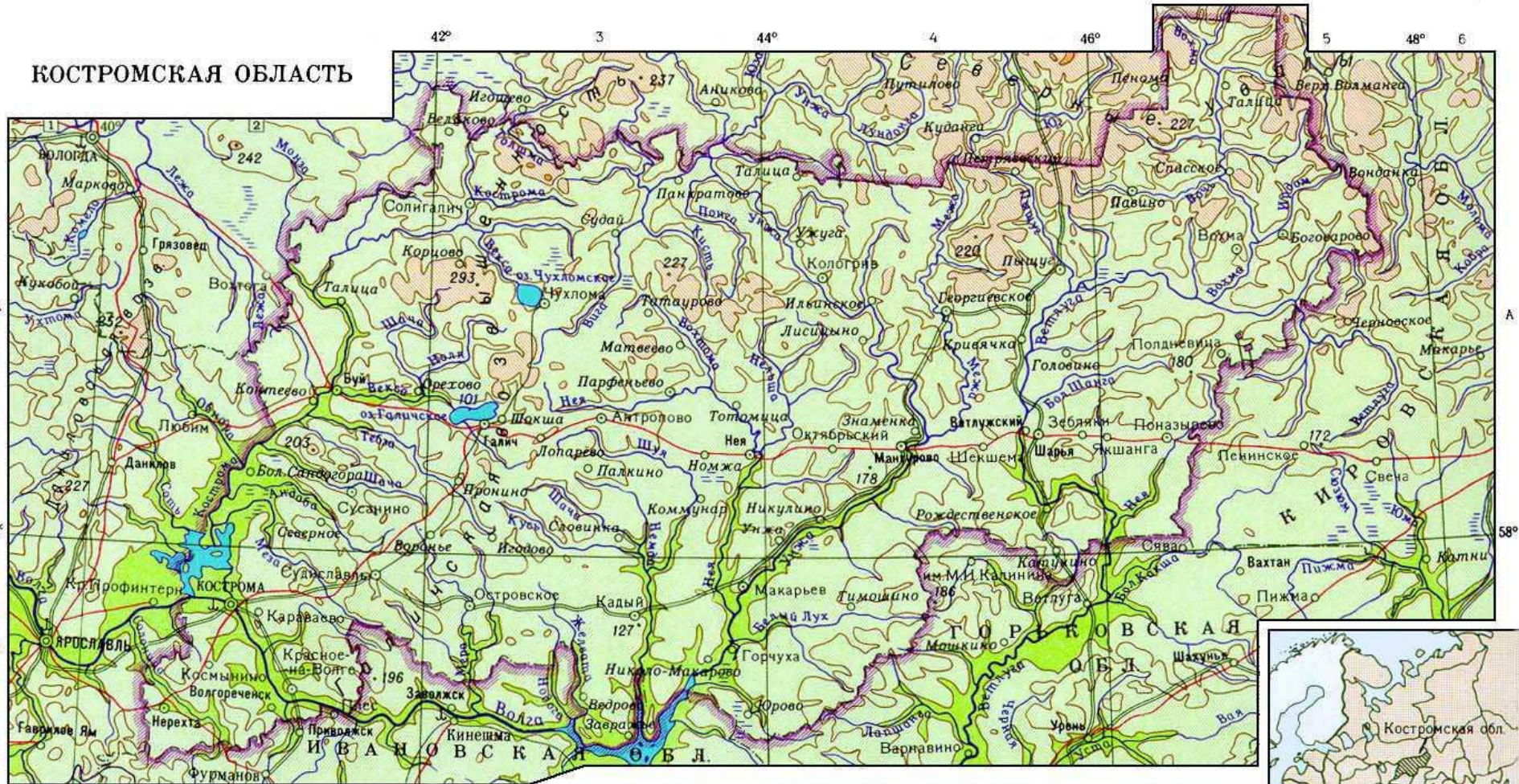
Хатанга

Река Хатанга образуется слиянием двух рек (Хета и Котуй) и впадает в Хатангский залив.


Площадь реки Хатанга составляет-360 000 квадратных километров.



КОСТРОМСКАЯ ОБЛАСТЬ



ШКАЛА ГЛУБИН И ВЫСОТ В МЕТРАХ



глубже 1000 2000 200 0 100 200 500 1000 1500 2000 3000 выше



Водные ресурсы Костромской области

• Карта:



Основные реки:

- Волга
 - Кострома
 - Унжа
 - Ветлуга
 - Желтава
 - Мера
 - Солоница
-
- Озера:
 - озеро Галичское
 - озеро Чухломское