

Урок по предмету:
«Окружающий мир»

класс: 4

Тема: «Моря, озёра и реки
России»

Подготовила: учитель начальных классов Капылова Л.Н.

Задачи урока:

- познакомить учащихся с местонахождением морей, озёр и рек России;
- развивать познавательную активность детей, умение наблюдать, рассуждать, делать выводы;
- воспитывать любовь к родной природе, стремление беречь и приумножать её богатства.

A decorative graphic at the top of the page consisting of a solid blue rectangular area above a white area with a wavy, wave-like border that transitions into a light blue gradient.

Моря

Тихого океана

(Японское, Охотское, Беренгово)

Японское море



Охотское море




Моря Северного Ледовитого океана.

(Чукотское, Восточно-Сибирское, море Лаптевых, Карское,
Баренцево, Белое)

Баренцево море



Белое море




Моря Атлантического океана.

(Балтийское и Чёрное)

Чёрное море



Балтийское море



Балтийское море

Балтийское море глубоко вдаётся в сушу Европы, омывает берега России, Эстонии, Латвии, Литвы, Польши, Германии, Дании, Швеции и Финляндии. Крупные реки, впадающие в Балтийское море — Нева, Нарва, Западная Двина (Даугава), Неман, Преголя, Висла, Одер и Вента. Средняя глубина Балтийского моря - 51 метр, максимальная глубина - 470 метров. Богато морепродуктами, имеются запасы нефти и янтаря.

Чёрное море

Море омывает берега России, Украины, Румынии, Болгарии, Турции, Абхазии и Грузии.

Наибольшая глубина Чёрного моря — 2210 м, средняя — 1240 м.

Чёрное море – крупнейший курортный регион Евразии.

Как вы понимаете, что
такое озеро?

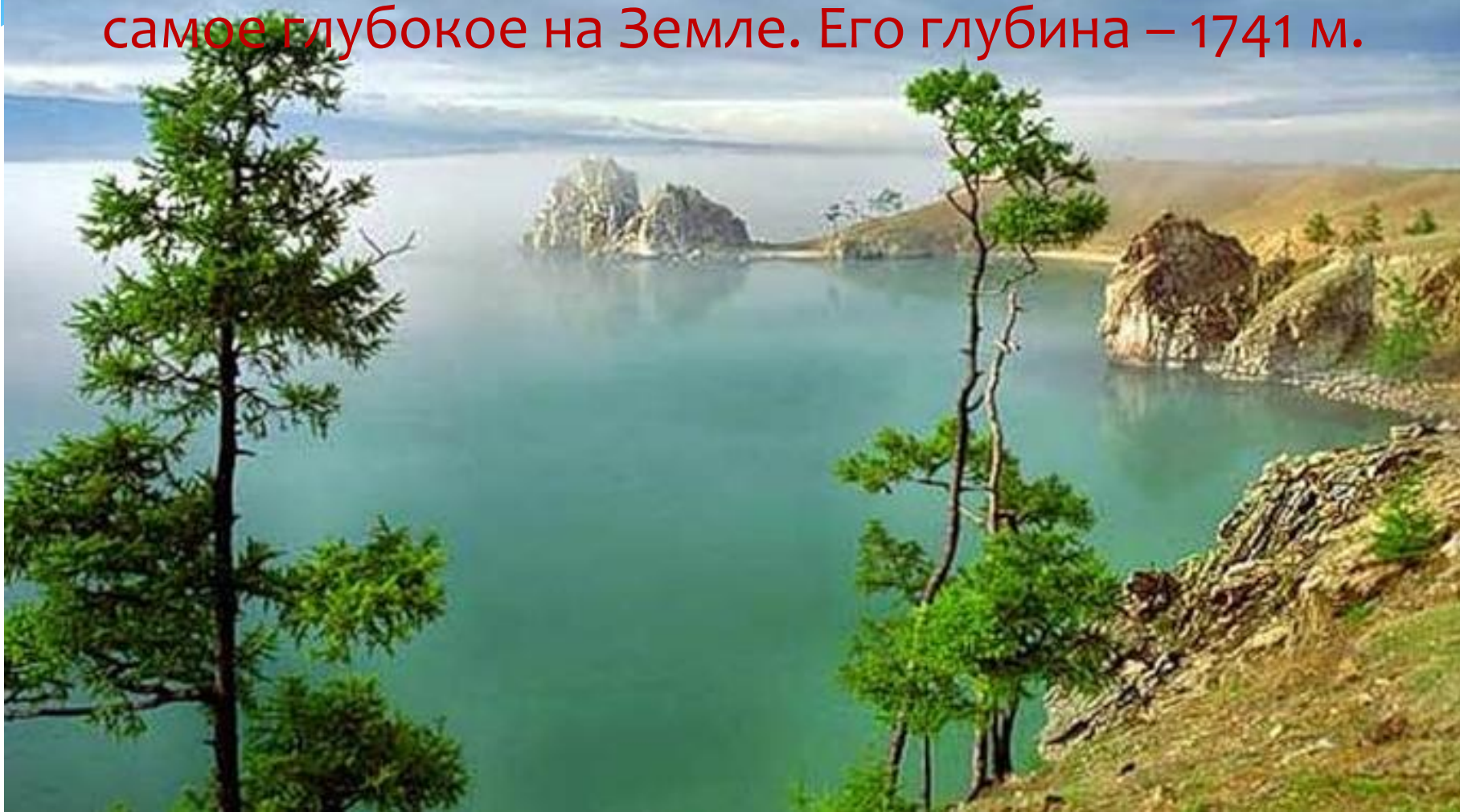
Озеро – это природный водоём в
углублении суши, не имеющий
одностороннего уклона.

Самое большое озеро в мире – Каспийское озеро, за величину его называют морем. Крупные озёра Европы – Ладожское и Онежское. На территории России более 2 млн. озёр. Из Байкала вытекает единственная река - Ангара.

**Самое глубокое пресное озеро в
мире, внесённое в список
Всемирного природного наследия
– это озеро Байкал.**



Достоянием нашей страны и всего мира является озеро Байкал. Байкал содержит огромный резерв воды высокого качества. Кроме того, это озеро – самое глубокое на Земле. Его глубина – 1741 м.



Онежское озеро.



Крупнейшие реки России.

Восточно-Европейская равнина:
Дон, Волга, Кама, Ока, Урал,
Северная Двина, Печора.

Крупнейшая река Восточно-Европейской равнины – Волга.



Длина Волги составляет 3530 км, а площадь бассейна — 1360 тыс. км². Волга начинается на Валдайской возвышенности на высоте 228 м, из родника в селе Волго-Верховье Тверской области.

Волга протекает по всей территории Центральной России и впадает в Каспийское море. В верхней части реки есть так называемая система Верхнее-Волжских озер, а него входят: Верхит, Стерж, Вселуг, Пено и Волго.

Река Печора.



Реки Западно – Сибирской равнины (Обь, Енисей, Иртыш).



Река Енисей, Россия

Реки Средне – Сибирского плоскогорья.

(Ангара, Лена, Индигирка, Колыма, Амур).



Река Лена



Река Ангара



А как называется река,
которая протекает
в нашем селе?

Как вы считаете, сможем ли
мы найти её на карте России?

Почему не сможем?

Река Розка.



Нужна ли нашему селу эта речка?
Что мы должны делать для того,
чтобы она стала чище

