

Государственное специальное (коррекционное) образовательное учреждение для обучающихся,
воспитанников с ограниченными возможностями здоровья
«Кемеровская специальная (коррекционная) средняя общеобразовательная
школа 1 и 2 видов»

Экскурсия по заповедным местам Кузбасса

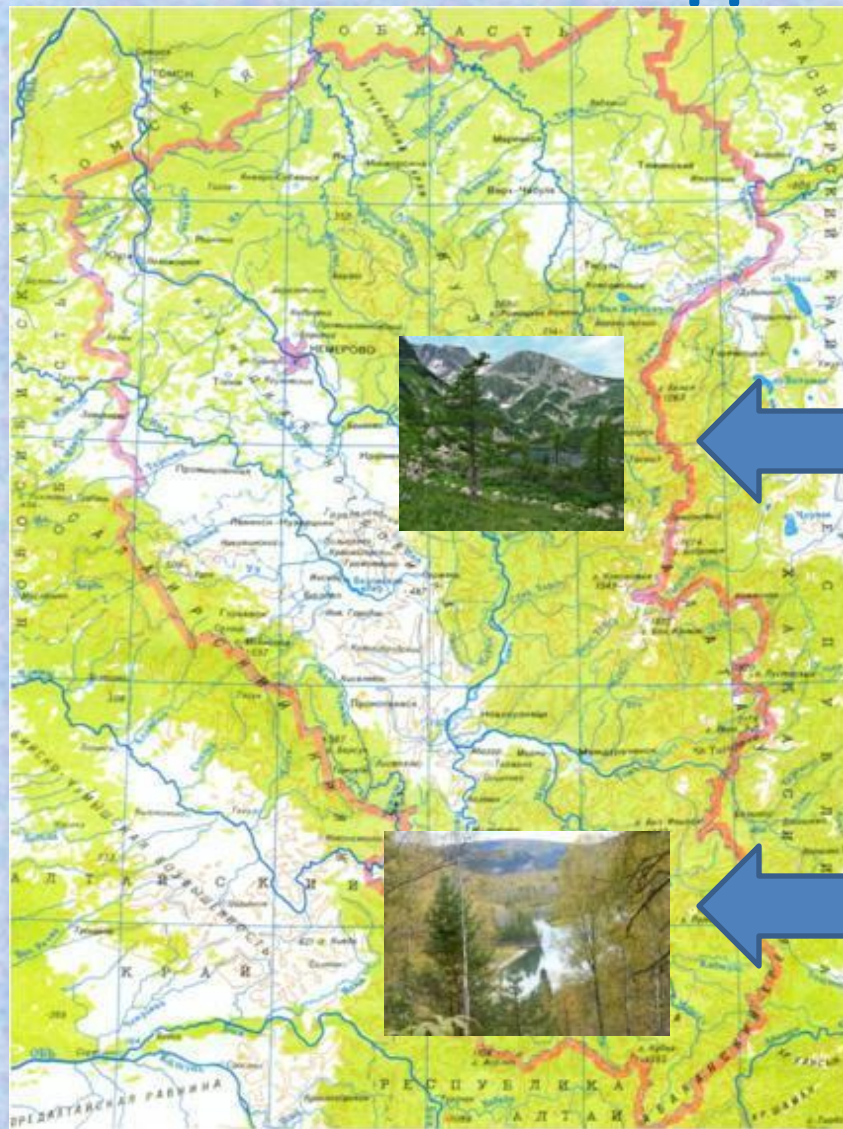
(классный час, посвященный 70-летию
образования Кемеровской области)



Дергоусова М.А., учитель географии
высшей квалификационной категории

Кемерово-2013

На территории Кемеровской области
расположены особо охраняемые природные
территории:




Государственный
природный
заповедник
Кузнецкий
Алатау

Шорский
национальный
парк



Государственный природный заповедник «Кузнецкий Алатау»

- Он был создан в 1989 году, находится в наиболее высокой части хребта Кузнецкий Алатау на территории Тисульского, Новокузнецкого и Междуреченского районов
- «Алатау» в переводе с тюркского языка обозначает «Пёстрые



Природа Кузнецкого Алатау

Рельеф территории



В заповеднике
находятся истоки
крупнейших
притоков Оби - рек
Томи и Чулыма



Чулым



Томь

Растительный мир



**Пихт
а**



Кедр



**Ел
ь**





**Фиалка
алтайская**



Пузырчатка средняя



**Пальчатокоренник
Руссова**

Кандык сибирский



***Голокучник
Роберта***

ЖИВОТНЫЙ МИР



***Медведь
бурый***



Северный олень

Бурунду

К



Длиннохвостая неясыть



Чёрный аист



**Боб
р**



Гадюка



Глухарь



Осётр

Хариус

Уникальные объекты Кузнецкого Алатау




**Озеро
Среднетерсинско**



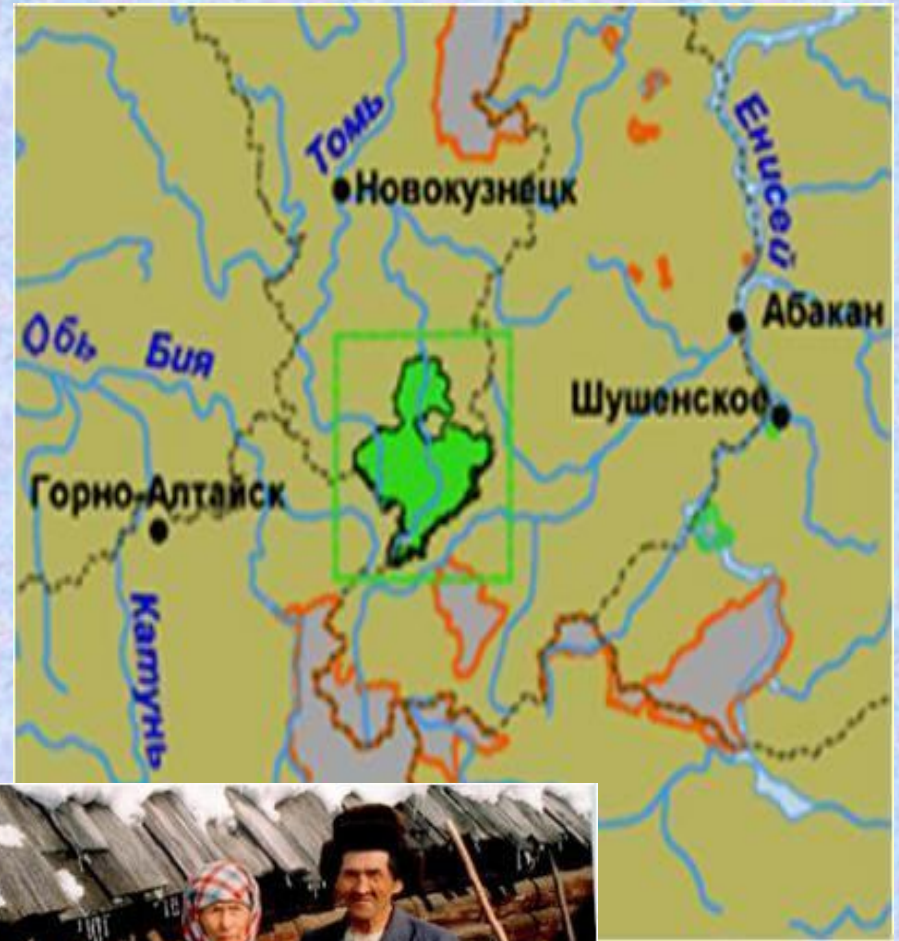
**Ледник
участников**

Озеро Рыбное



Шорский национальный парк

- Был образован в 1989 году,
- расположен на юге Кемеровской области в Горной Шории и занимает юго-восточную часть Таштагольского района, где проживает коренное население



The first part of the document discusses the importance of maintaining accurate records of all transactions. It emphasizes that every entry, no matter how small, should be recorded to ensure the integrity of the financial data. This includes not only sales and purchases but also expenses, transfers, and adjustments. The text explains that a well-maintained ledger is essential for identifying trends, detecting errors, and providing a clear picture of the organization's financial health.

In the second section, the author details the process of reconciling bank statements with the company's records. This involves comparing the bank's record of transactions with the entries in the cash account. Any discrepancies are investigated and corrected, ensuring that the books are in balance. The text provides a step-by-step guide to this process, highlighting common causes of errors such as bank fees, outstanding checks, and recording mistakes.

The third section focuses on the preparation of financial statements. It outlines the steps for calculating net income, determining the cost of goods sold, and preparing the income statement, balance sheet, and statement of cash flows. The author stresses the importance of accuracy and consistency in these statements, as they are used by management and external stakeholders to make informed decisions.

Finally, the document concludes with a discussion on the role of the accountant in the business. It highlights the accountant's responsibility to provide reliable financial information and to ensure compliance with tax laws and regulations. The text encourages accountants to stay current in their field and to communicate effectively with other business professionals.

**На территории Шорского национального парка
расположены удивительные памятники
природы, которые уникальны тем, что не были
созданы руками человека**



www.shor-np.kemv.ru



Останец «Солдат»

«Дерево любви»

Водопад «Сага»



Скалы «Царские ворота»



Каменная арка «Пьющий слон»



**Местные охотники
утверждают, что видели
недалеко от пещеры
огромное лохматое существо.
Но при приближении людей
неведомое чудище скрылось
в глубине пещеры. Остались
лишь его следы на песке...**



Азасская пещера
расположена, в 18 км от
поселка Усть-Кабырза.



*Я создаю портрет
родного края.
Черты меняются,
застыть не успевая.
Уже не Уголь, Химия,
Металл —
Китами стали Лес,
Река и Поле.
Отныне наши
радости и боли
Подвластны будут
этим трем китам.*

Г. Е. Юров

Спасибо за внимание!



Источники информации

- Соловьев, Л. И. География Кемеровской области. Природа [Текст] : учеб. пособие / Л. И. Соловьев. – Кемерово : Скиф-Кузбасс, 2006
- <http://www.shor-np.kemv.ru/> Сайт «Шорский национальный парк»
- <http://www.youtube.com/watch?v=ZSHntQuLCUE> Слайд-шоу «Горная Шория»
- <http://www.kuz-alatau.ru/> Сайт «Кузнецкий Алатау»
- <http://www.kuz-alatau.ru/film-zapovednyj-alatau-avtor-aleksej-fazleev/#midl> Фильм «Заповедный Алатау» (Автор — Алексей Фазлеев)