

# Расширение границ России в 17 веке.



Осваивать новые земли  
отправляются целые экспедиции.  
Участников экспедиций называют  
землепроходцами.



- На огромном пространстве Сибири издревле проживали многие народы: Коряки, ненцы, эвенки, чукчи, эскимосы, буряты, ханты, манси и др. Среди них были кочевники, охотники и рыбаки. Одни ездили на оленях верхом, другие запрягали их в са



Жилищами им служили лёгкие юрты. В центре юрты находился очаг, вверху было отверстие через которое выходил дым. Посуда была сделана из шкур животных. Из конского волоса вили верёвки, ошейники, сети для рыбной ловли. Из шерсти делали войлок.



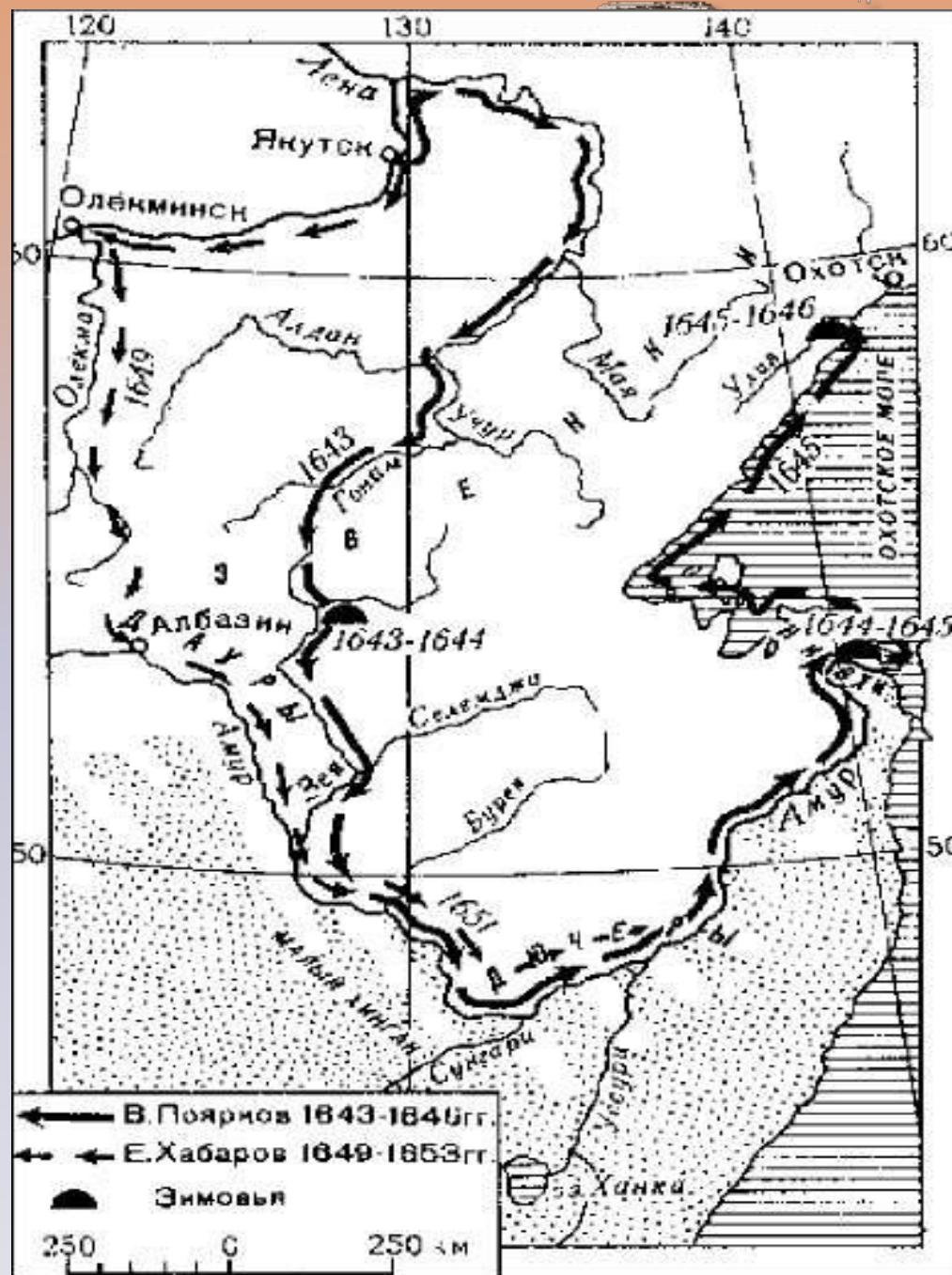
В 1638 г. Для строительства острога(крепости) на реке Лене в Сибирь был послан Василий Данилович Поярков, который отличался суровостью характера и жестокостью.

В 1643 г. большая экспедиция из 132 человек по руководством **Василия Даниловича Пояркова** отправилась на поиски серебряной, медной и свинцовой руды. Его отряд добрался до реки Зеи, а потом до Амура.


Весной 1645 года Поярков отправился в плавание по Охотскому морю, достиг устья р. Уля, где нашёл старое зимовье и перезимовал там со своим отрядом. Спустя три года, вернулся в Якутск, потеряв 80 человек.

На покорённых землях ставились казачьи заставы. Так расширялись русские земли на Дальнем Востоке. Василий Поярков собрал ценные сведения о природе и населении Приамурья, составил достаточно полное описание реки, хозяйства и быта местных народностей. Также открыл остров Сахалин.

В. Д. Поярков, не имея в начале похода ни компаса, ни карт, привез в Якутск составленные им довольно точные чертежи и описание Приамурья.



В 1647 г. была отправлена экспедиция для поисков реки Анадырь и добычи клыков моржа. Экспедиция **Семёна Ивановича Дежнёва** вышла из устья реки Колымы в открытое море, но вынуждена была вернуться – мешали льды. В другой раз буря разметала суда, выбросив некоторые из них на берег. До низовьев реки дошли всего несколько человек во главе с Дежнёвым. Там они построили лодки, добрались до течения реки и основали Анадырский острог. Отважные люди, они так никогда и не узнали, что, обогнув Чукотский полуостров, открыли пролив, отделяющий Азию от Америки.




**Дежнёв Семён  
Иванович**  
1605-1675



В 1648 году **Семён Иванович Дежнёв** открыл пролив между Азией и Америкой, пройдя из Ледовитого океана в Тихий.

В 1740 году, капитан – командор **Витус Беринг** повторил путь Дежнёва, достигнув Северной Америки и открыл ряд островов Алеутской гряды.





# Хабаров Ерофей Павлович - русский исследователь, путешественник и предприниматель.



Его путь лежал в Сибирь. В устье реки Куты Хабаров открыл соляные источники. Он построил соляную варницу и стал поставлять соль во все окрестные города.

Осенью 1649 г. Отряд Хабарова отправился на Амур, в Даурскую землю. Через год экспедиция вернулась с чертежами пройденных земель. Позже эти чертежи стали основой для создания карт Сибири. В записках Хабарова, составленных во время похода, рассказывалось о богатствах Даурии – о её щедрых землях, пушном звере, обилии рыбы а реке Амуре. Благодаря Хабарову земли вдоль Амура закрепились за Россией

В 19 веке именем Хабарова был назван военный пост, который позже стал городом Хабаровском.

# Выполним задание в тетради

- С. 25 задание №44

# Домашнее задание.

- с.54 – 55 (подготовиться к проверочной работе).