


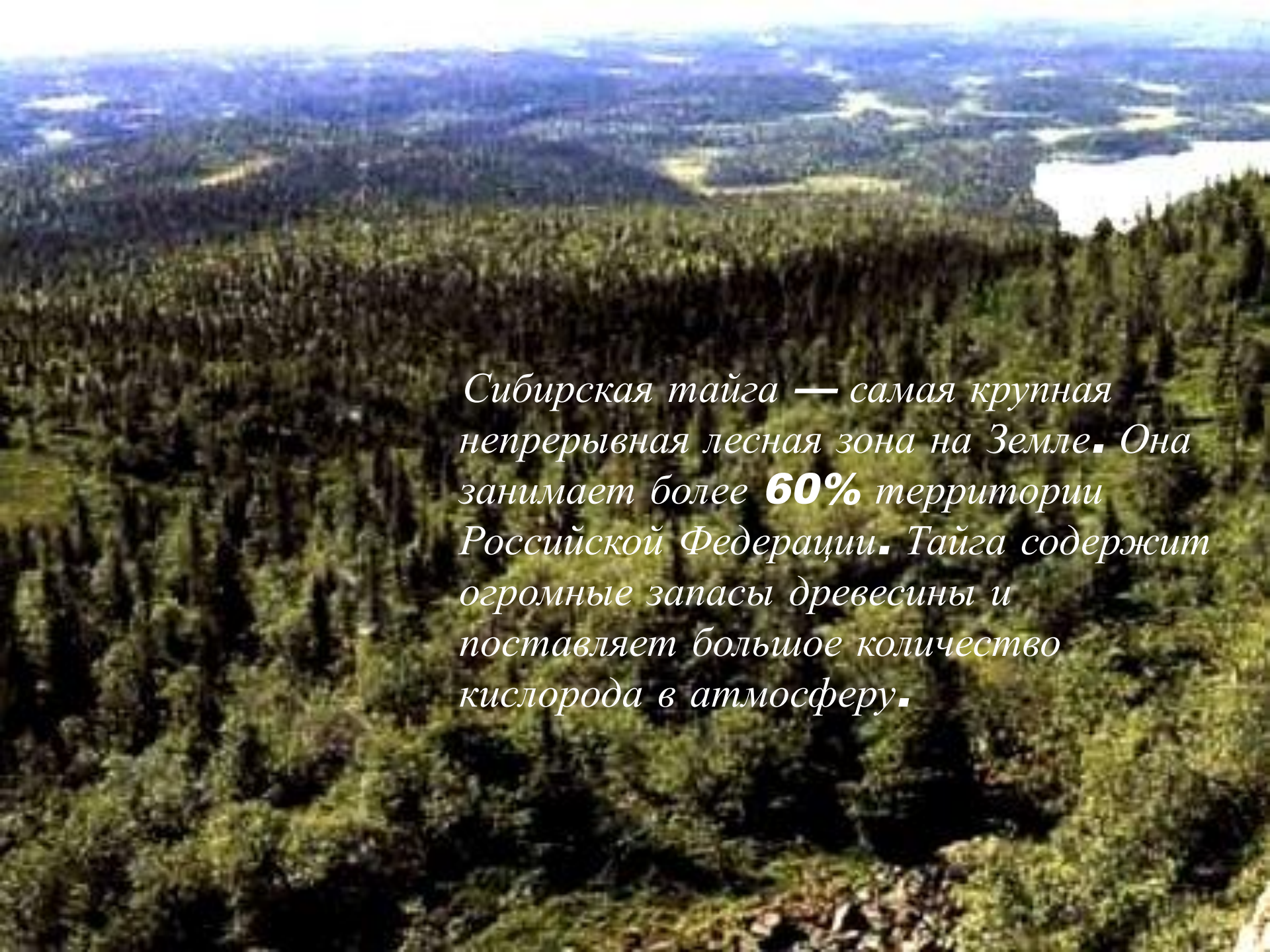
КУСТАРНИКИ ТАЙГИ



Презентация
учителя начальных классов
Дмитриевой Н.В.

Тайга — это непроходимые дремучие хвойные леса, покрывающие громадные пространства на севере Европы и Азии и Северной Америки...




An aerial photograph showing a vast, dense forest of coniferous trees, likely spruce or fir, covering a large area. In the background, a body of water, possibly a lake or a wide river, is visible under a hazy sky. The forest extends to the horizon, with some lighter patches indicating open areas or different types of vegetation.

*Сибирская тайга — самая крупная непрерывная лесная зона на Земле. Она занимает более **60%** территории Российской Федерации. Тайга содержит огромные запасы древесины и поставляет большое количество кислорода в атмосферу.*



Вечная мерзлота способствует застаиванию влаги, поэтому значительные площади в пределах тайги, особенно на севере Европейской России и в Западной Сибири, заняты озёрами, болотами и заболоченными редколесьями.

A photograph of a dense forest of evergreen trees, likely spruce or fir. Two prominent, dark, textured tree trunks are in the foreground, framing the view. The background is filled with lush green foliage and more trees, creating a sense of depth. The lighting is soft, suggesting an overcast day.

*В тёмнохвойных лесах,
господствуют ель, сосна,
пихта и кедр.*

Под смыкающимися кронами царит полумрак, в нижнем ярусе растут мхи, лишайники, разнотравье и густой папоротник...





*Кустарниковый ярус разнообразный:
ягодные кустарники —голубика...*



Брусника



Черная
смородина

Красная
смородина
(Кислица)





ЧЕРНИКА

*Кустарниковый ярус светлохвойной тайги
состоит из ольховника, карликовых берёз и
ив, ягодных кустарников.*





Можжевельник

БОЯРЫШНИК





ЧЕРЕМУХА



КАЛИНА

ЛЕЩИНА



В природе столько
красоты —
Вглядись, и ты
поймешь,
Зачем росистые кусты
Окутывает дрожь.
Пусть станет сердцу
твоему
Понятна птичья речь —
И ты научишься тому,
Как это все беречь!
В. Чижов

