




МОЯ МАЛАЯ РОДИНА

Цель проекта: воспитание у подрастающего поколения ценностного отношения к культурному наследию: любви к республике, родной станице сопричастности к судьбе края, бережного отношения к его культурно-историческим и природным богатствам.

- **Задачи проекта:**

- выявление у учащихся способностей к оригинальному, нестандартному решению творческих задач;
- развитие творческих способностей;
- усвоение информации познавательного характера об объекте, ценность которого необходимо выявить, поскольку нельзя ценить того, чего не знаешь.
- удивить, поразить, заинтересовать учащихся, постараться создать такие ситуации, при которых знакомые с детства памятники истории и культуры предстали бы перед школьниками в новом ракурсе.
- Обогащать и систематизировать знания детей о ст. Кардоникской
- Развивать эмоционально-ценностное отношение к

Ребята!
Как называется наша
республика? Расскажите,
что вы о ней знаете.





СТАВРОПОЛЬСКИЙ КРАЙ

КРАСНОДАРСКИЙ КРАЙ

КАБАРДИНО-БАЛКАРСКАЯ РЕСПУБЛИКА

Г
Р
Д
У
З
И
Я

Адиге-Хабль

Кавказский

ЧЕРКЕССК

УСТЬ-ДЖЕГУТА

Хабиз

Преградная

Учкекен

Зеленчукская

КАРАЧАЕВСК

Как разнообразна и красива природа нашей малой Родины, какие у нас красивые города, как разнообразны занятия людей в разных уголках республики. Давайте отправимся в путешествие по республике.



КАРАЧАЕВО-ЧЕРКЕСИЯ (Карачаево-Черкесская Республика), в Российской Федерации. Площадь 14,3 тыс. км². Население (01.01.2003) — 426,2 тыс. чел., городского - около 48 %; карачаевцы, черкесы, русские и др. 4 города, 10 поселков городского типа. Столица - Черкесск. Второй по величине город - Медногорск. Республика образована 12 января 1922. Входит в состав Южного федерального округа.

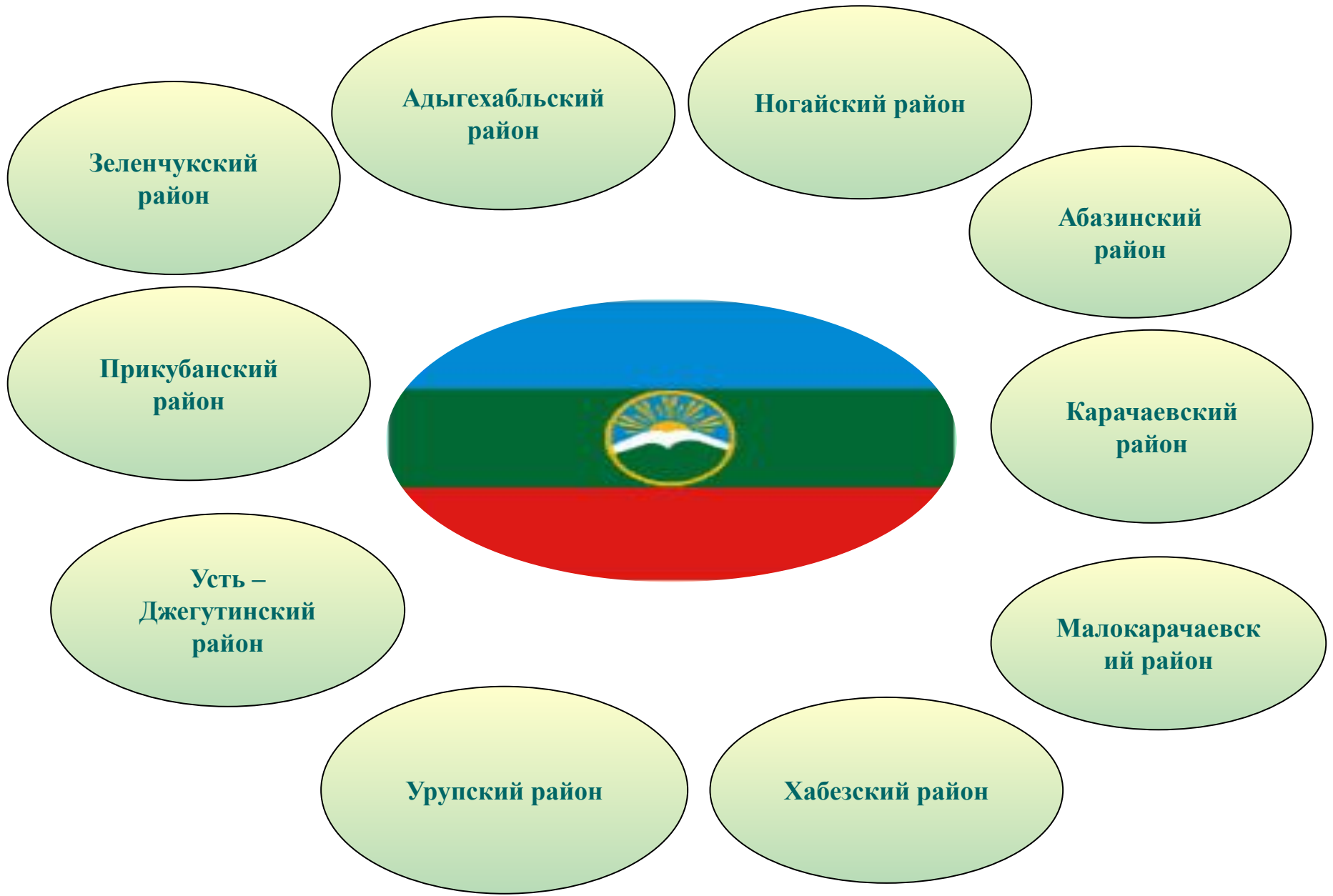


Законом РСФСР от 3 июля 1991 года преобразована в Карачаево-Черкесскую Советскую социалистическую Республику в составе РСФСР. В декабре 1992 года в целях совершенствования конституционного законодательства слова Карачаево-Черкесская Советская Социалистическая Республика были заменены на слова Карачаево-Черкесская Республика.

Состоит из 10 муниципальных районов — Абазинского, Адыге-Хабльского, Зеленчукского, Карачаевского, Малокарачаевского, Ногайского, Прикубанского, Урупского, Усть-Джегутинского, Хабезского и двух городов республиканского подчинения — Карачаевска и Черкесска.




Районы Карачаево – Черкесской Республики





Герб Карачаево-Черкесской Республики был принят 3 февраля 1994 года. Он имеет круглую геральдическую форму. В центре композиции стилизованный силуэт Эльбруса, наложенный на синий круг. С боков — ветки и цветы рододендрона. Число 1922 означает год образования автономии Карачаево-Черкесии. Год вписан в форму, напоминающую чашу. Вверху, в малом круге, вписаны буквы РФ (Российская Федерация). Чаша и малый круг немного выходят за границы большого круга.






Государственный флаг «представляет собой прямой четырёхугольник в соотношении сторон: Длина к высоте 2:1. Образован из трёх цветов: светло – синий, зелёный, красный. Цвета расположены в трёх горизонтальных, равных по ширине полосах: Светло – синяя- сверху, зелёная – посередине, красная – снизу.

В середине зелёной полосы, во всю её ширину, расположен светлый круг(кольцо), в котором восходящее из – за гор солнце с пятью широкими сдвоенными и шестью тонкими и короткими лучами».

Светло – синий цвет олицетворяет мир, светлые и добрые побуждения и спокойствие. Зелёный – основной цвет природы, символ плодородия, богатства и созидания, цвет молодости и одновременно мудрости и сдержанности. Красный – торжественный цвет, символ теплоты, близости между народами.

Победителем республиканского конкурса по проекту Государственного флага КЧР стал художник Н. Кушхов.





Государственный Гимн Карачаево-Черкесской Республики.

Музыка Аслана Даурова.

Стихи Юсуфа Созарукова

Древней Родиной горжусь я!

Вечен свет снегов Эльбруса

И свята Кубани чистая струя!

Эти степи, эти горы

Мне - и корни и опора,

Карачаево-Черкесия моя!

Благодарен я отчизне

За все годы своей жизни

Среди братских языков, родимых лиц

Ты дана самой природой,

Колыбель моих народов,

Городов моих, аулов и станиц!

Ты- жемчужина России!

Пусть под мирным небом синим

Будет доброю всегда судьба твоя

И живи в веках, родная,

Зла и горечи не зная,

Карачаево-Черкесия моя!





Столица КЧР - город Черкесск, основан в 1825 году, численность населения - 120,7 тыс. человек, расстояние до Москвы - 1674 км.

Территория Республики (14,3 тыс. кв. км.) включает в себя равнинные, горные и предгорные зоны.



Герб города Черкесск был принят 18 июля 2001 года. В вершине червленого щита четыре квадратных зубца, в которых размещены золотые цифры 1825. При въезде в город со стороны Кубани стоит монумент: Черкесск 1825. Золотая стела в центре герба — монумент дружбы народов Карачаева-Черкесии (русские, карачаевцы, черкесы, абазины, ногайцы, греки, осетины, евреи, татары, турки). В подножии щита название города золотом. В нижней части щита три узкие лазуревые ленты, которые олицетворяет реки протекающие на территории города: Кубань, Абазинка, Овечка.



КАРДОНИКСКАЯ



Наша любимая школа

Составила: Шидакова Фатима

Магометовна

Учитель начальных классов

МКОУ «СОШ № 2 ст.

Кардоникской»