




# МОЙ КРАЙ РОДНОЙ-МОЯ ЧЕЧНЯ.



Подготовила:  
Учительница начальных  
классов  
МБОУ «Левобережненская  
СОШ»  
Косумова А.З.


# Маршрутный лист

п/п №	Название
1	Краткая информация о ЧР.
2	Путешествие по городам ЧР.
3	Мечеть «Сердце Чечни».
4	«Жемчужина ЧЕЧНИ» и Нихалойские водопады.
5	Аргунские, Харачойский , Вашандарайский и Бенойские водопады.
6	«Мертвый город», «Древний Никарой».

# Цели и задачи экскурсии.

- Воспитание гражданина России, патриота своей малой родины, знающего, любящего свой родной край, город, почитающего его традиции, испытывающего гордость за вклад своей малой родины в жизнь огромного государства.
- Воспитание деятельного гражданина, с активной жизненной позицией, желающего принять непосредственное участие в развитии и процветании своей отчизны.

*Начнем нашу увлекательную экскурсию  
по городам и достопримечательностям  
Чеченской Республики!*



Гора Чечин, Урджие, Шаро-Дугуи, Химой, Шарой © u1ver.livejournal.com

# Наша Родина -




Чечня — республика в составе Российской Федерации, расположена на северных склонах Кавказских гор. Площадь республики составляет около 16 тысяч кв. км Численность населения Чеченской Республики на начало 2018 года составила 1 миллион 437 тысяч человек. В составе Чечни 5 городов, 3 поселка городского типа. Граничит: на западе — с Ингушетией, на северо-западе — с Северной Осетией и Ставропольским краем, на северо-востоке и востоке — с Дагестаном, на юге — с Грузией.

# ГОРОДА ЧЕЧЕНСКОЙ РЕСПУБЛИКИ.



Начнем нашу экскурсию со столицы Чеченской Республики — города **Грозный**. Расположен г.Грозный на берегах реки Сунжи – притока Терека


Подобные ворота стоят перед въездом во многие города и села Чеченской Республики. На фото — ворота на въезде в город Гудермес.



А это, непосредственно, фотография самого города Гудермес.



# Менее известный, но не менее красивый город Аргун.





**А это вид сверху на Урус-Мартан, второй по численности населения город республики.**



**Город Шали расположен в Шалинском районе Чеченской Республики. Административный центр Шалинского района. Шали расположен в 36 км от Грозного.**





**СЕРДЦЕ  
ЧЕЧЕНСКОЙ  
РЕСПУБЛИКИ  
МЕЧЕТЬ В ГРОЗНОМ**




**Высокогорное озеро Кезеной-Ам — самое большое озеро Северного Кавказа. Берега озера представляют собой пейзажный заповедник несравненной красоты, в обрамлении зелени и альпийского горного величия.**



**«Жемчужина Чечни»**

**Недалеко от селения Нихалой, располагается несколько горных потоков, образованных скалистыми горами. Они создают целый комплекс водопадов, представляя из себя невероятно красивое и впечатляющее зрелище.**



**В нашей республике можно увидеть огромное число потрясающе красивых водопадов.**



**Аргунские водопады**



**Вашиндарайский водопад**



**Бенойские водопады на реке Ясси в горах Чечни.  
Ножай-Юртовский район. Беной**



**Харачойский водопад**

## «Мертвый город»



Мертвый город Цой-Педе: путешествие в самое загадочное место Чечни. В средние века здесь была Страна солнца (Малхйист). Сейчас — лишь склепы, башни и орлы. Эта достопримечательность входит в список самых труднодоступных в России.

## «Древний Никарой»



**Никарой** - жемчужина Терлойского ущелья, исторический центр Терлой-Мохк, один из наиболее сохранившихся башенных комплексов Ч.Р.

На этом наша экскурсия подошла к  
концу.

*СПАСИБО*

*ЗА*

*ВНИМАНИЕ!!!*