

# Природные зоны России

ЗОНА АРКТИЧЕСКИХ  
ПУСТЫНЬ

# Карта природных зон России

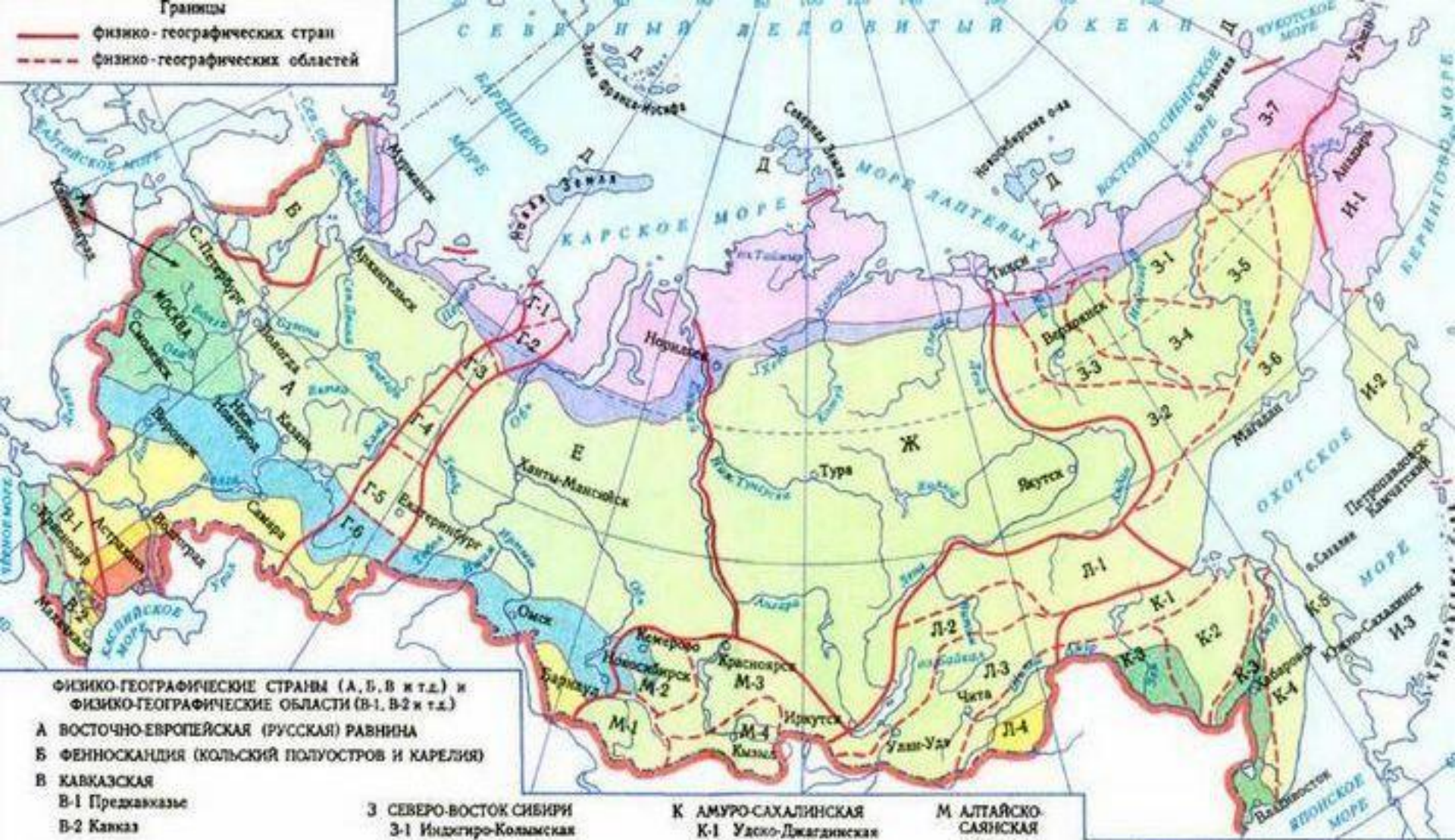


# Таблица природной зоны арктических пустынь

Географическое положение	Рельеф и почвы	Климат	Флора и фауна	Природные ресурсы

Границы

- физико-географических стран
- - - физико-географических областей



ФИЗИКО-ГЕОГРАФИЧЕСКИЕ СТРАНЫ (А, Б, В и т.д.) и ФИЗИКО-ГЕОГРАФИЧЕСКИЕ ОБЛАСТИ (В-1, В-2 и т.д.)

А ВОСТОЧНО-ЕВРОПЕЙСКАЯ (РУССКАЯ) РАВНИНА  
 Б ФЕННОСКАНДИЯ (КОЛЬСКИЙ ПОЛУОСТРОВ И КАРЕЛИЯ)  
 В КАВКАЗСКАЯ

В-1 Предкавказье  
 В-2 Кавказ

Г УРАЛ  
 Г-1 Пай-Хой  
 Г-2 Полярный Урал  
 Г-3 Приполярный Урал  
 Г-4 Северный Урал  
 Г-5 Средний Урал  
 Г-6 Южный Урал

Д ОСТРОВНАЯ АРКТИКА  
 Е ЗАПАДНО-СИБИРСКАЯ РАВНИНА  
 Ж СРЕДНЯЯ СИБИРЬ

З СЕВЕРО-ВОСТОК СИБИРИ  
 З-1 Индигиро-Колымская  
 З-2 Верхоянская  
 З-3 Яно-Оймяконская  
 З-4 Черекая  
 З-5 Югагирская  
 З-6 Приохотская  
 З-7 Анюйско-Чукотская

И КОРЯКСКО-КАМЧАТСКО-ЮРИЛЬСКАЯ  
 И-1 Алаидерско-Корякская  
 И-2 Камчатская  
 И-3 Курильская

К АМУРО-САХАЛИНСКАЯ  
 К-1 Удско-Джагдинская  
 К-2 Бурейнская  
 К-3 Приамурские равнины  
 К-4 Сихотэ-Алижская  
 К-5 Сахалинская

Л БАЙКАЛЬСКАЯ  
 Л-1 Северо-Байкальские нагорья  
 Л-2 Байкальский риф  
 Л-3 Забайкалье  
 Л-4 Даурская

М АЛТАЙСКО-САЯНСКАЯ  
 М-1 Алтай  
 М-2 Салаирско-Кузнецкая  
 М-3 Саянская  
 М-4 Тувинская

- ПРИРОДНЫЕ ЗОНЫ
- Арктическая пустыня
  - Тундра
  - Лесостепь
  - Степь
  - Лесостепь
  - Полупустыня
  - Лесостепь
  - Пустыня
  - Смешанные широколиственные леса



Северный Ледовитый океан

Россия

Москва

Балтийское море

Баренцево море

Белое море

Карское море

Море Лаптевых

Восточно-Сибирское море

Чукотское море

Берингово море

Охотское море

Тихий океан

Черное море

Азовское море

Каспийское море

Японское море



# Северный Ледовитый океан

# Россия омывается водами трех океанов





**Баренцево**





**Белое**



**Карское море**



**Море**

**Баренцево**



**Восточно-Сибирское**

**море**



**Чукотское море**





**полярная**



**Ягел**



маки



**Полярные маки**



**Камнеломка снежная**



**Лисохвост  
альпийский**



**Лютик  
Арктический**




**Щучка**

**Арктическая**



**Белый**



**ТЮЛЕН**

**Ь**



**мор**

**ж**






**Песец**



**чайка**





**Тупик**





**Кайра**



# КОРЕННОЕ НАСЕЛЕНИЕ АРКТИКИ


ДОЛГАНЫ



НГАНАСАНЬ



МАНСИ




ЭВЕНКИ



ЧУКЧИ



НЕНЦЫ



# Занятия населения

На берегах островов в суровых условиях живут люди. Они ловят рыбу, охотятся на морского зверя . На многих островах, даже на льду океана созданы научные полярные станции, на которых ученые изучают суровую природу Севера: погоду, воды океана, животный мир, движение льдов.



# *Занятия населения тундры:*

*охота*

*рыболовство*

*оленоводство*

*звероводство*

*добыча полезных ископаемых*



# Охрана природы Арктики

Природа Арктики в опасности! Долгие годы люди охотились здесь на белых медведей, моржей и китов. Сейчас эти животные стали редкими и занесены в Красную книгу России. Охота на них запрещена.

Воды Северного Ледовитого океана загрязнены (вредные вещества попадают в воду с судов, которые проходят по Северному морскому пути), это плохо сказывается на жизни морских животных.

Пропадают промысловые виды рыб из-за загрязнения воды и браконьерского рыболовства.



# **Охрана арктической пустыни**

**Для охраны и изучения  
арктической пустыни  
создан ряд национальных  
парков и заповедников, в  
том числе Гренландский  
национальный парк,  
Остров Врангеля и др.**

# ИСЧЕЗАЮЩИЕ ВИДЫ РАСТЕНИЙ И ЖИВОТНЫХ



В арктической зоне создан заповедник Врангеля, организованный для охраны моржей и тюленей, которые хищнически уничтожались.