



Проект по окружающему миру

«Города России»

ученицы 2 – В класса


МБОУ «Центр образования №7»

Горчаковой Валерии



Цель проекта:

изучить историю города Якутска и
познакомиться с его достопримечательностями.



Якутск — старейший город Сибири. Он старше Иркутска на 29 лет, Владивостока - на 228 лет, Новосибирска - на 261 год, Санкт-Петербурга - на 71 год.

Основателем Ленского острога (будущего Якутска) является Петр Бекетов.




*Встреча Борогонского тойона Легоя
с П.Бекетовым. 1632 г.*



ВИЗИТНАЯ” КАРТОЧКА ГОРОДА ЯКУТСКА

- Основан - 25 сентября 1632 года.
- Местоположение - долина Туймаада, левый берег реки Лена.
- Площадь территории, подчиненной городу Якутску, - 3600 кв. км.
- Самая известная гора - Чочур-Муран, ее высота 92 метра от подножия.
- Города-побратимы: г.Фэрбенкс (Аляска), г.Гирин (Китай), г.Мурояма (Япония), г.Дармштадт (Германия)



СИМВОЛЫ ГОРОДА ЯКУТСКА

Печати



Первая городская печать (*бабр* с соболем в зубах) - 1635 год
Замена печати (орел с соболем в когтях) — 1682 год

Гербы

Первый герб города Якутска (орел с соболем в когтях на серебряном поле) утвержден 26 октября 1790 года и существовал до 1917 года



Современный герб города Якутска утвержден 13 сентября 1967 года.

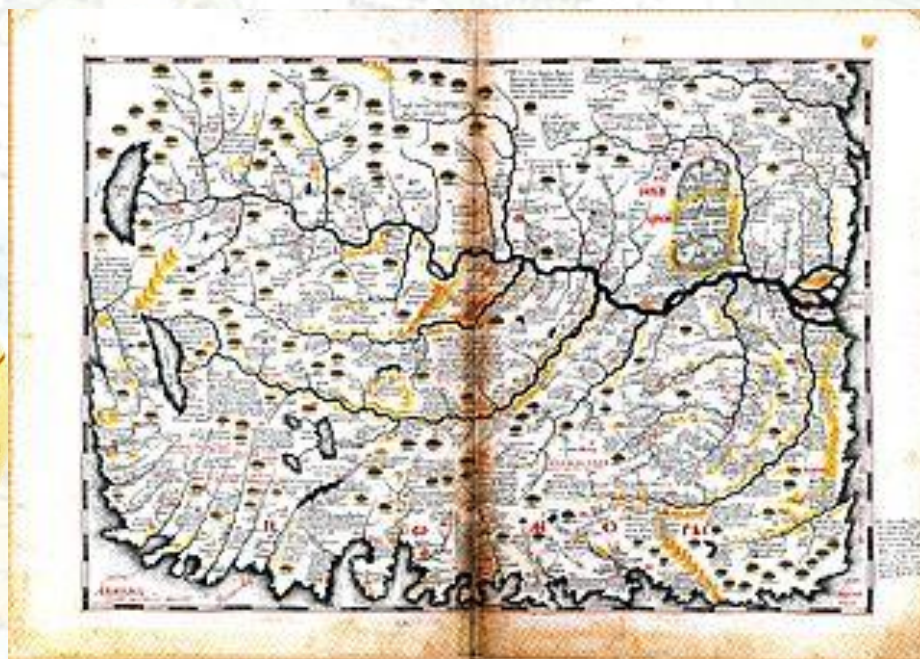
Флаг

Основной белый цвет — символ северного края, синий — цвет неба, зеленый — земли, долины Туймаада, красный — символ жизни, тепла, радости




Из истории...

25 сентября 1632 года отряд енисейского сотника Петра Бекетова, обследуя берега реки Лены, заложил Якутский (Ленский) острог на правом берегу реки в 70 км ниже по течению от места расположения современного Якутска на земле борогонских якутов. С самого начала острог был достаточно многочисленным. Его гарнизон насчитывал 300 казаков. В 1634 году он пережил осаду со стороны якутов. В 1635 году местные казаки получили право называться якутскими казаками. В 1638 году острог стал центром новообразованного Якутского воеводства. В 1642—1643 гг. острог был перенесён на современное место — в долину Туймаада.



Карта города Якутска с окрестностями конца XVII века из «Чертёжной книги Сибири, составленной тобольским сыном боярским Семеном Ремезовым, в 1701 г.», — СПБ, 1882



Переименован в Якутск в 1643 году. Якутск, являясь военно-административным и торговым центром всего Ленского края, с 1708 года был подчинён Сибирской губернии, с 1822 года — Восточно – Сибирскому генерал – губернаторству. В 1822 году Якутск становится областным городом, а с 1851 года Якутия получает статус самостоятельной области на правах губернии с центром в Якутске.



План города Якутска 1900 года. Издание картографического заведения Ильина.

Особенно активное развитие Якутска связано с периодом губернаторства И. И. Крафта (1907—1913). В городе были построены электростанция, телефонная станция, открылся музей, был основан отдел Императорского географического общества.

Во время Великой Отечественной войны в городе находилось управление воздушной трассы Алсиб, по которой из США перегонялись самолёты, полученные по ленд лизу.

В 1922—1991 гг. Якутск — столица Якутской АССР. С 1991 года — столица Республики Саха (Якутия).



Якутск на карте Якутии

Якутск расположен в центральной части республики на левом берегу реки Лена. Площадь территории составляет 3600 кв. км. Ее окружают три улуса. На западе расположен Горный улус. На юге - Хангаласский улус. На севере - Намский улус. Восточной границей города служит река Лена, на правом берегу которой располагается Мегино-Кангаласский улус. Площадь собственно городской территории составляет около 135 кв км. Протяженность города с севера на юг свыше 20 км, с востока на запад - 10 км.

К территории Большого Якутска относятся пригороды - рабочие поселки (Кангалассы, Жатай, Табага, Маган, Марха) и села (Кильдямцы, Сырдах и Хатассы). Каждый поселок имеет свое хозяйственное направление. В Кангалассах добывают уголь. Жатай - поселок речников, судоремонтников и судостроителей. В Табаге развита деревообработка. Жители сел Хатассы, Кильдямцы, Сырдах и Тулагино занимаются сельским хозяйством, которое поставляет городу молоко, мясо, овощи и картофель.

Географическое положение г. Якутска



Якутск — Промышленный центр



Современный Якутск - промышленный, культурный, научный и торговый центр Республики Саха (Якутия).
В городе имеются Якутская ГРЭС, предприятия по обработке различных материалов и изготовлению готовой продукции. Это домостроительный комбинат (ДСК), комбинат строительных материалов и металлических конструкций (ЯКСМК), кирпичный и керамзитовый заводы в поселке Марха. Есть мебельная фабрика, швейная фабрика, вышивальный цех.
На кожевенно-обувном комбинате выделывают олений, конский и телячий мех, который идет на изготовление унтов. Из кожи и замши шьют обувь и верхнюю одежду .



Фирма «Сардаана» производит сувениры и изделия художественного промысла. Магазин «Кудай Бахсы» - это своеобразный музей культуры и искусства города Якутска. На гранильном заводе производят огранку алмазов. Развито ювелирное производство - изготовление золотых и серебряных украшений.

В «Сахаполиграфиздате», издательствах «Бичик», «Триада» печатаются газеты, книги и журналы.

В государственных и частных предприятиях производятся разнообразные продукты питания. На молокозаводе производятся молочные продукты, в том числе и традиционная пища якутов: сорат, чохон, традиционные напитки: целебный кумыс из кобыльего и бырпах из коровьего молока. На мясокомбинате вырабатывают колбасные и мясные изделия. На рыбокомбинате перерабатывают разные виды рыб Якутии: чир, муксун, ряпушку и нельму. Производятся различные напитки - «Роса», «Чистая вода» и др.

Но большинство продуктов питания в городе привозят из других регионов России.



Сельское хозяйство в долине Туймаада



*Капустные поля
села Хатассы*

Город не может существовать без подсобного хозяйства - без молочных ферм, птицефабрики, свинофермы, пашен и картофельных полей, теплиц.

Сельские населенные пункты и пригородные хозяйства города Якутска: Хатассы, Тулагино, Сырдах, Кильдямцы, Маган, Табага - выполняют важную роль для Якутска. Жители этих населенных пунктов занимаются сельским хозяйством, производят продукты питания: молоко, мясо, овощи и картофель. Занимаются животноводством - разведением коров, коней, свиней и птиц.

На полях, пашнях выращивают различные растения: злаковые культуры (пшеница, овес, ячмень), овощи и картофель. Но эти хозяйства не могут полностью обеспечить наш город, поэтому приходится завозить продукты издалека: муку и мясо из Омска, Новосибирска, Алтая и Казахстана, фрукты - с Кавказа и Средней Азии. Много продуктов завозится из различных зарубежных стран.



Якутск — культурный и научный центр

Якутск - культурный центр нашей республики. Театры, кинотеатры и музеи Якутска знакомят нас с произведениями культуры и искусства.

Самый первый и главный музей в Якутске - это краеведческий, он организован в 1891 году. В музее представлены экспонаты,



показывающие природу, культуру и быт коренных народов Якутии.

Есть и другие музеи: города, мамонта, Арктики, литературный, геологические и единственный в мире музей варганной музыки, музей изобразительного искусства им. М. Ф. Габышева.

Хорошо известен Якутский драматический театр имени П. А. Ойунского. Театр часто бывает на гастролях во многих городах России и за рубежом.



Русский драматический театр имени АС. Пушкина, театр оперы и балета, театр эстрады и юмора ставят интересные спектакли, оперы и балет на своих сценах. Якутский цирк начал свою работу недавно, но радуется горожан своими представлениями.




Парк культуры и отдыха в центре города - любимое место отдыха горожан.

Гордостью города является стадион “Туймаада”. В ледовом дворце “Эллэй Боотур” можно кататься на коньках.




www.gamesasia.ru

ЯКУТСК — центр науки и образования. Якутский государственный университет — один из старейших на дальнем Востоке. Якутская академия сельского хозяйства готовит ветеринаров, зоотехников, агрономов. Педагогическая академия обучает будущих учителей. Также в Якутске можно получить образование в Высшей школе музыки, Арктическом институте культуры и искусств и во многих филиалах университетов и институтов из центральных городов России.



Научные центры и институты города Якутска известны за рубежом. Специалисты института Мерзлотоведения изучают мерзлоту в нашей республике и предлагают свои проекты по строительству, учитывая особенности природы нашего края. Ученые-биологи выводят морозоустойчивые скороспелые сорта растений - овощей, ягод, кормовых трав. Они вывели сорта растений для озеленения города в условиях засушливого и короткого лета на многолетней мерзлоте.





Достопримечательности города Якутска

Гости, прилетающие из дальних стран и других городов, ступают на якутскую землю в аэропорту “Туймаада”. По дороге из аэропорта гостей города приветствуют три сэргэ — символы гостеприимства.



Подъезжая к центру города через площадь Орджоникидзе, слева можно увидеть памятник Ф.Дзержинскому, а справа - здание Якутского театра имени Платона Ойунского. Далее по проспекту Ленина на центральной площади столицы стоит памятник Ленину. Отсюда по направлению к набережной видны Преображенская церковь и сторожевая башня XVII века, которые удачно смотрятся среди современных зданий.





На площади Марата горит вечный огонь. Там поставлен мемориал красногвардейцам, защищавшим Якутск в годы гражданской войны в 1918 году.

На площади Победы расположен комплекс воинам - якутянам, погибшим в годы Великой Отечественной войны. На высокой колонне Нюргун Боотур Стремительный - герой Олонхо.






На Комсомольской площади находится памятник комсомольцам 1920-х годов.

Кроме того, имеются памятники, поставленные известным людям - К. Марксу, Ф.Дзержинскому и Г.Петровскому. В сквере на площади Дружбы стоит памятник губернатору города Якутска И.Крафту.

Интересный памятник стоит перед институтом Мерзлотоведения. Это скульптура мамонта, символа “вечной” мерзлоты.



Еще одной достопримечательностью города является телевизионная вышка высотой 240 метров. Это был самый первый проект высотного строительства в условиях мерзлоты. Город строится, хорошеет, возводятся новые современные здания.





**Средь тысяч мегаполисов планеты
Есть лучший в мире город – он один!
Крупнее, северней Якутска нету!
Якутск – планеты нашей гражданин!**

**На берегах могучей, дивной Лены
Кварталы город щедро разложил,
Якутск – столица северной Вселенной!
Забыть Якутск – на то не хватит сил.**

**Гостеприимный, умный и свободный
Живёт в Якутии народ Саха.**

**И жарким летом и зимой холодной
Поможет гостю он везде, всегда!**

**И пусть века над миром пролетают!
Якутск – ты будешь счастлив все года!
Пусть все искусства, жизнь пусть расцветает!
Якутск – любимый город навсегда!**

