

# Заповедники Крыма

Классный час

В 4 классе

# Крымский Природный Заповедник





Крымский Природный  
Заповедник



# Вид на Чучельский перевал с вершины Кемаль-Эгерек.





# Вершина горы Демир-Капу





Крымский заповедник - старейший в Крыму.  
Началом охраны этой территории считается  
создание в 1913 году "Заказника императорских  
охот". Для царского охотничьего заказника в то  
время были завезены - зубр,  
кавказский олень корсиканский муфлон







Безоаровый  
козёл



Дагестанский  
тур

черный гриф, белоголовый сип и другие редкие животные. В горных лесах многочисленна сова серая (в долине реки Альма встречается совка), изредка встречается ушастая сова



Sergey Anashkevitch | aquatek-filips.livejournal.com | 2013



Sergey Anashkevitch | aquatek-filips.livejournal.com | 2013





На охраняемой территории Крымского заповедника произрастает более 1 200 видов растений, обитает свыше 200 видов позвоночных животных. Особую ценность представляют дубовые, сосновые (сосна обыкновенная и сосна крымская), буковые и грабовые леса, играющие важную водоохранную и по





Большое количество осадков и густой лесной покров способствуют тому, что в центральной части заповедника берут начало большинство крымских рек - **Кача, Альма, Тавельчук, Коссе, Марта, Улу-Узень, Авунда, Дерекойка, Донга**. В заповеднике расположено около 300 горных ключей, среди которых наиболее известный - целебный источник **Савлух-Су**, вода которого содержит





На Чатырдаге оборудованы для массового посещения красивейшие карстовые пещеры - "Мраморная" и "Эмине-Баир-Хасар".



# ЯЛТИНСКИЙ ГОРНО-ЛЕСНОЙ ПРИРОДНЫЙ ЗАПОВЕДНИК

- Заповедник организован в 1973 г (в настоящее время в ведении Республиканского комитета Автономной Республики Крым по лесному и охотничьему хозяйству). Площадь 14 176 га.
- Леса занимают 75% его территории. На горных склонах распространены высокоствольные, главным образом сосновые (сосна крымская и сосна обыкновенная), и широколиственные (буковые и дубовые) леса, местами вечнозеленым средиземноморским подлеском.
- Климат заповедника в нижней части близок к средиземноморскому, в верхней части заповедника климат умеренно прохладный горный.
- Если в прибрежных районах средняя температура января  $+3,5^{\circ}\text{C}$ , то на яйле снежный покров может держаться около 110 дней.





Гурзуф

Отрадное

Массандра

Никита

**ЯЛТА**

Ливадия

Курпаты

Гаспра

Алушка

Симеиз


Санаторное

Оползневое

Кацивели


Форос

Чёрное море






В составе заповедника находится 4 лесничества: **Алупкинское, Ливадийское, Гурзуфское, Оползневое**. На заповедных землях имеются различные достопримечательности, в частности перевал Чертова Лестница, водопад Учан-Су, пещера Трехглазка, горы Ай-Петри.





пещера Трехглазка

перевал Чертова Лестница





# Зановеджик Мыс Мармари







**ЗАПОВЕДНИК «МЫС-МАРТЪЯН»**





2013 © igor-salnikov.livejournal.com



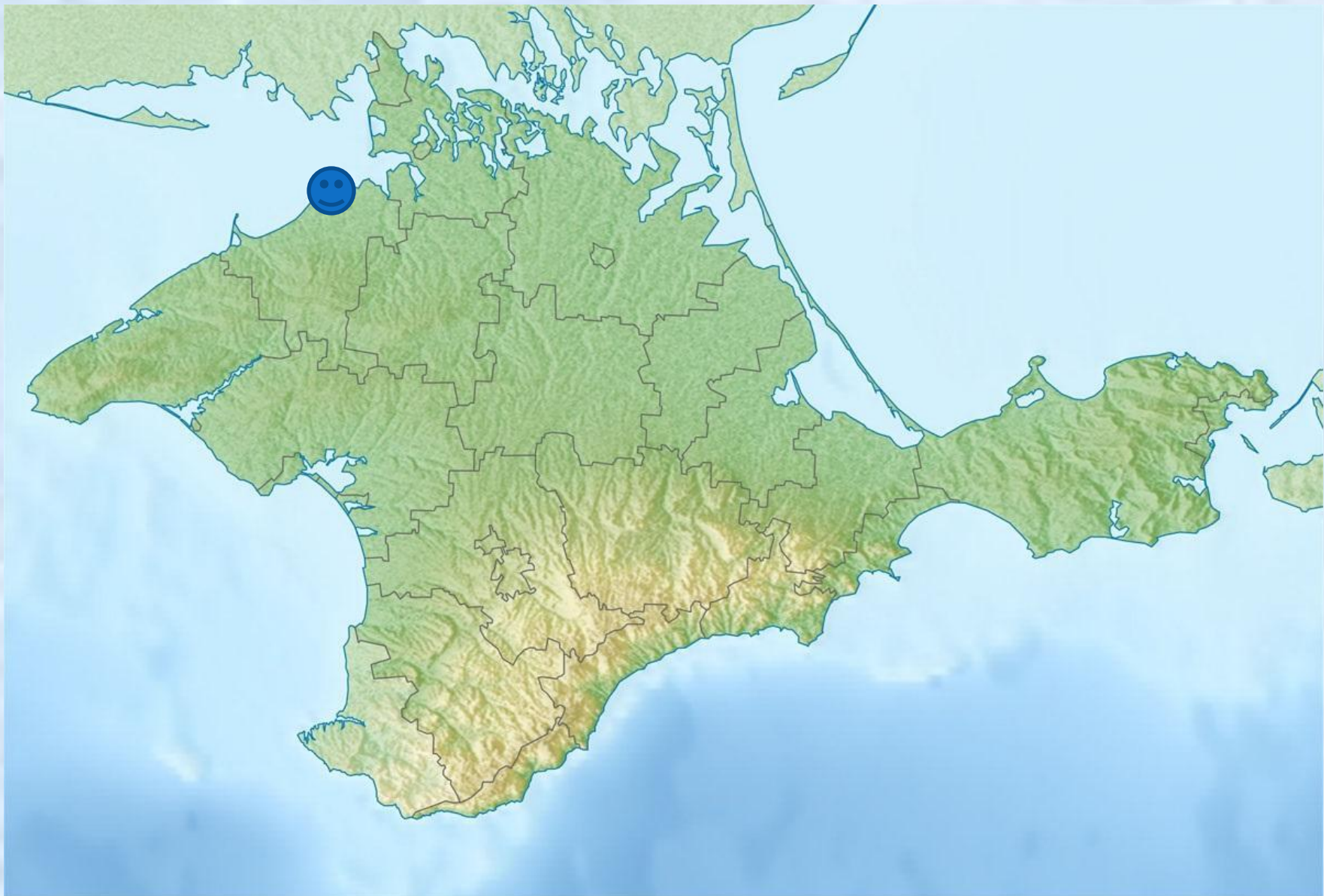
2013 © igor-salnikov.livejournal.com



2013 © igor-salnikov.livejournal.com



# КРЫМСКОГО ПРИРОДНОГО ЗАПОВЕДНИКА)











# МАГАДАНСКИЙ ПРИРОДНЫЙ ЗАПОВЕДНИК









# АЗОВО-СИВАШСКИЙ НАЦИОНАЛЬНЫЙ ПРИРОДНЫЙ ПАРК





Национальный парк расположен в западной части Азовского моря











