





Игра «Продолжи предложения»

- Путешествовать по планете можно с помощью карты мира.
- Огромные водные пространства называются океанами.
- Участки суши, окружённые со всех сторон водой, называются материками.



КИАРМТЕ

МАТЕРИК



Евразия



Африка



Северная
Америка



Южная
Америка




Антарктида



Австралия

Не страшны нам любые
испытания. Вперёд друзья,
откроем новые знания!





Северная
Америка

Евразия

Африка

Южная
Америка

Австралия


Антарктида




1. Какой материк самый холодный?

- а) Северная Америка;
- б) Антарктида;
- в) Евразия.

2. Назови континент, на котором водятся пингвины.

- 
- а) Северная Америка;
 - б) Евразия;
 - в) Антарктида.




3. Назови континент, на котором располагаются США?

- а) Северная Америка;
- б) Южная Америка;
- в) Австралия.

4. Назови континент, на котором располагается наша страна?

- а) Африка;
- б) Евразия;
- в) Австралия.



5. Как называются огромные участки суши, окружённые со всех сторон водой?

- а) острова;
- б) полуострова;
- в) материки.

6. Назови континент, на котором протекает самая длинная река мира - Нил?

- а) Австралия;
- б) Африка;
- в) Евразия.

7. Назови континент, на котором водятся кенгуру.

- а) Южная Америка;
- б) Африка;
- в) Австралия.

8. Какой материк самый большой?

- а) Африка;
- б) Северная Америка;
- в) Евразия.

9. Какой материк самый маленький?

- а) Австралия;
- б) Антарктида;
- в) Южная Америка.

Евразия

- Евразия является самым большим материком и разделяется на две части, одна из них называется Европа, а другая – Азия. Здесь расположена самая большая страна – Россия, самые высокие горы под названием Гималаи и самое глубокое озеро Байкал. На Юге Евразии очень тепло, а на Севере есть самый холодный населенный пункт на Земле – Полюс холода Оймякон.



Северная Америка

- В Северной и Южной Америках много крупных рек и озер. В Северной Америке находится одна из самых больших рек мира Миссисипи.
- Северная Америка богата природными ресурсами, в том числе древесиной, нефтью, газом, а также золотом и другим металлами.
- Коренное население — индейцы и эскимосы. Они населяли материк задолго до проникновения на него европейцев.



Африка

- Африка располагается на экваторе и считается самым теплым материком. Здесь находится огромная пустыня Сахара, растут деревья баобабы и густые тропические леса. В Африке есть знаменитый вулкан Килиманджаро, а также крупные озера: Виктория, Танганьика и Чад, протекает одна из самых длинных рек Нил.



Австралия

- Австралия отличается большим количеством пустынь. Мелкие реки и озера во время летней жары высыхают, но Австралия богата подземными водами. Здесь живут такие уникальные животные, как кенгуру, коала, утконос, ехидна, и растут бутылочные деревья и эвкалипт.



Южная Америка

Это массивный материк, расширенный к северу и сужающийся к югу. На нём находится самое влажное место на Земле.

Разнообразна природа этого материка. Горные цепи Анд тянутся по всему западному побережью. На их склонах дожди выливают за год столько воды, что, не стекая, она могла бы покрыть землю слоем до 15 метров. Это самый дождливый материк.

Но недалеко от гор находится пустыня Атакама. Это одно из самых сухих мест на Земле: там годами не выпадает ни единой капли дождя.

На территории Южной Америки протекает самая большая река Земли — Амазонка.



Антарктида

- Материк, на большей площади которого никто не живет – это Антарктида. Здесь находится Южный полюс – самая холодная точка Земли. Единственными местами, пригодными здесь для жизни, являются прибрежные зоны. Там вместо растений и деревьев можно найти только мхи, лишайники и водоросли, а из животных встречаются тюлени, пингвины и буревестники.



