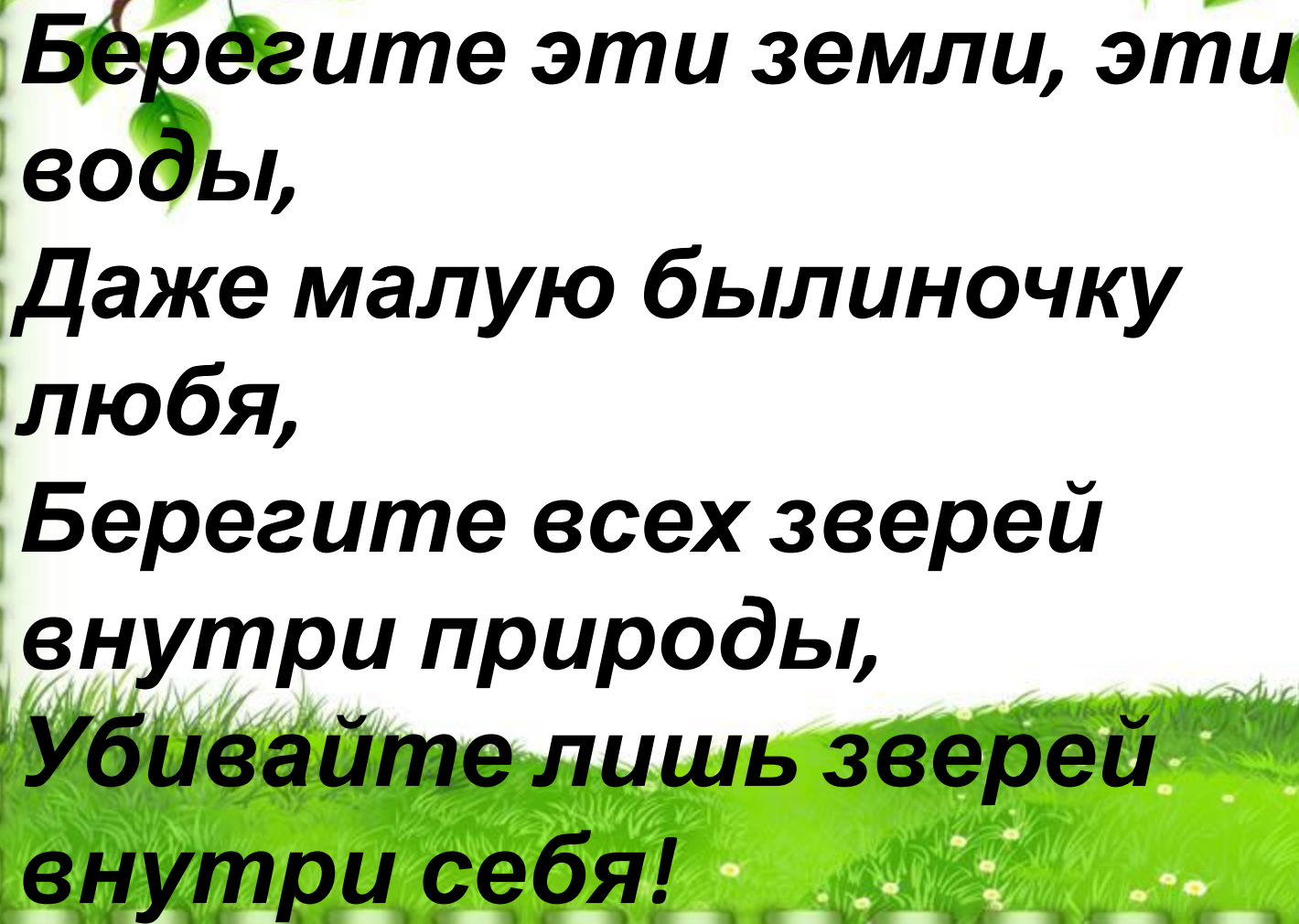
The slide features a decorative border with green leaves and grass. The top border consists of brown branches with vibrant green leaves. The bottom border shows a lush green field with small white flowers. The text is centered on a white background within this border.

**«Заповедники»
урок окружающего мира в 3
классе**

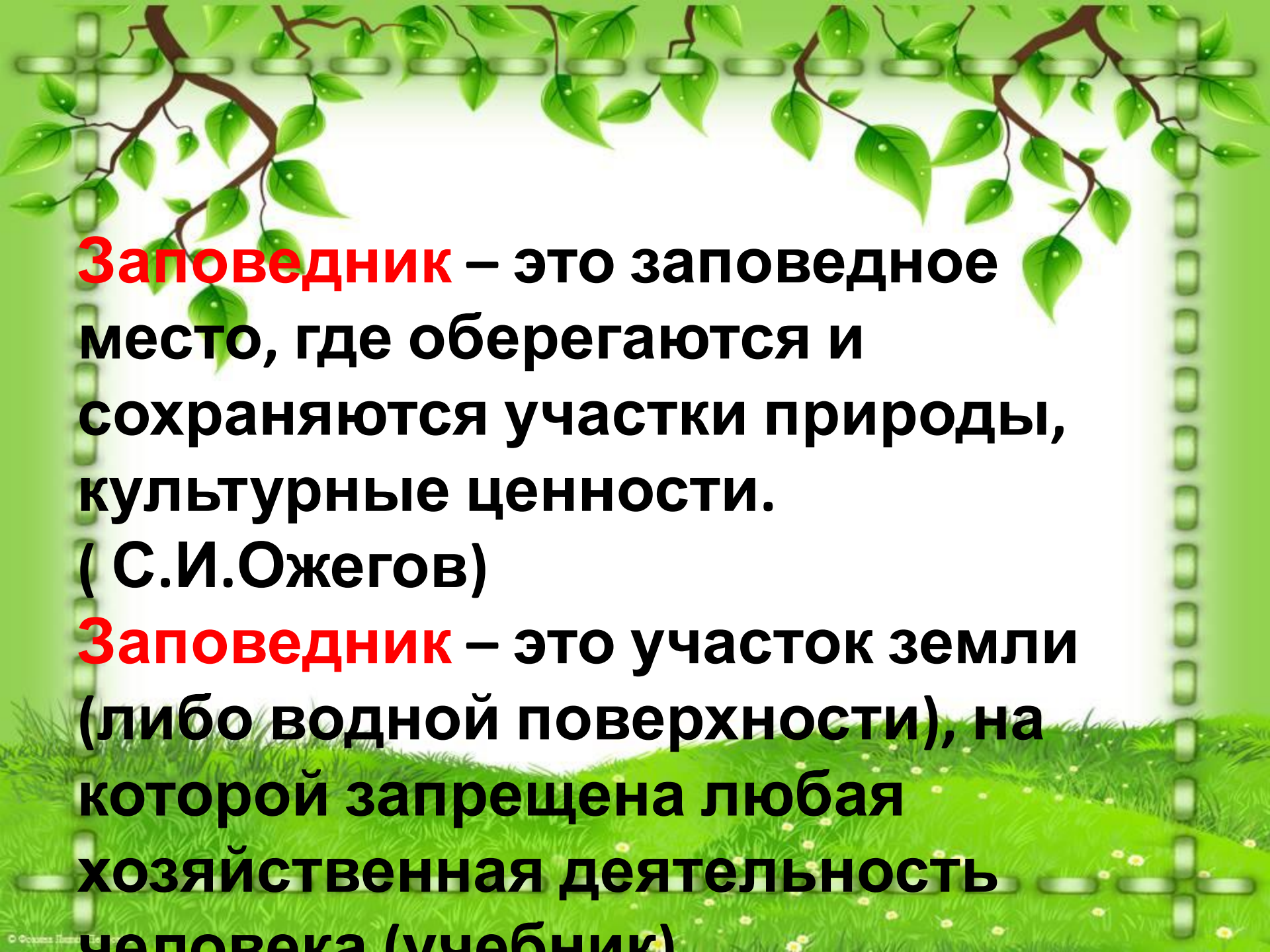
**составила: учитель начальных классов Маркова
О.С.**



**Берегите эти земли, эти
воды,
Даже малую былиночку
любя,
Берегите всех зверей
внутри природы,
Убивайте лишь зверей
внутри себя!**

The image features a decorative border with green leaves and grass. The top border consists of brown branches with vibrant green leaves, some with dew drops. The bottom border shows a lush green field of grass with small white daisies. The sides of the border are composed of a series of light green, rounded rectangular segments.

Заповедники



Заповедник – это заповедное место, где оберегаются и сохраняются участки природы, культурные ценности.

(С.И.Ожегов)

Заповедник – это участок земли (либо водной поверхности), на которой запрещена любая хозяйственная деятельность

человека (учебник)

Зачем нужны заповедники?

Растения и животные живут в привычной природной среде


Ученые ведут наблюдения за флорой и фауной

Заповедник

Запрещены отдых и туризм

Запрещены вырубка лесов и сбор ягод и грибов

Запрещены охота и рыбалка



**В 1916 году организован
первый государственный
заповедник – Баргузинский..**

Баргузинский заповедник

Он находится около озера Байкал. Славится кедровыми лесами, горячими источниками, прекрасными озёрами и горными реками. В заповеднике водятся бурые медведи, кабарга (самый мелкий из оленей), россомахи, белки-летяги, рябчики, нерпа (тюлень), омуль, соболь.

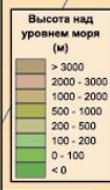


Сейчас в России насчитывается около 100 государственных заповедников



Государственные природные заповедники

1 Азас	36 Зейский	71 Поронайский
2 Алтайский	37 Ильменский	72 Приволжская лесостепь
3 Астраханский	38 Кабардино-Балкарский высокогорный	73 Прихоро-Терраный
4 Байкало-Ленский	39 Кавказский	74 Присурский
5 Байкальский	40 Калужские засеки	75 Путурганский
6 Баргузинский	41 Кандагайский	76 Рдейский
7 Басеги	42 Катунский	77 Ростовский
8 Бастак	43 Кедровая падь	78 Салто-Шушенский
9 Башкирский	44 Керженский	79 Северо-Осетинский
10 Белогорье	45 Кичас	80 Сихотэ-Алинский
11 Богдинско-Басуанский	46 Кологривский лес	81 Сохондинский
12 Болоновский	47 Командорский	82 Столбы
13 Большая Кочкага	48 Комсомольский	83 Таймырский
14 Большехедринский	49 Коржакский	84 Тебисдинский
15 Большой Арктический	50 Костомуховский	85 Тигирекский
16 Ботчинский	51 Кроноцкий	86 Туноуский
17 Брянский лес	52 Кузнецкий Алатау	87 Убунурская котловина
18 Бурунский	53 Курльский	88 Уссурийский бор
19 Верхне-Тазовский	54 Лазовский	89 Усть-Ленский
20 Висимский	55 Лапландский	90 Утриш
21 Витимский	56 Магаданский	91 Хакасский
22 Вшверский	57 Малая Сосва	92 Ханкайский
23 Волжско-Камский	58 Мордоский	93 Хинганский
24 Воронежский	59 Ненецкий	94 Холерский
25 Воронинский	60 Нивне-Свирский	95 Центрально-Лесной
26 Галичья гора	61 Норский	96 Центральносибирский
27 Гиданский	62 Нургуш	97 Центрально-Черноземный
28 Дагестанский	63 Охотский	98 Черные земли
29 Дальневосточный морской	64 Оленюкский	99 Шугльан-Таш
30 Дарвинский	65 Орловский	100 Эрзи
31 Дарюнский	66 Остров Врангеля	101 Юганский
32 Денежон Камень	67 Пасвик	102 Южно-Уральский
33 Джергинский	68 Печоро-Ильинский	
34 Джугдурский	69 Пинежский	
35 Жигулевский	70 Погистовский	



Национальные парки

1 Алания	24 Прибайкальский
2 Алтай	25 Припыльшинские боты
3 Аноийский	26 Приэльбрусье
4 Башкирия	27 Русская Арктика
5 Берингия	28 Русский Север
6 Бузулукский бор	29 Саяно-Алгемский
7 Вагдайский	30 Самарская Лука
8 Водоозерский	31 Смоленское Посереье
9 Забайкальский	32 Смольный
10 Зов тигра	33 Солиный
11 Зораткуль	34 Таганай
12 Кавалевский	35 Таинский
13 Кензерский	36 Тункинский
14 Куринская коса	37 Угра
15 Лосиный остров	38 Удгейская легенда
16 Марий Чодра	39 Увальдинский
17 Мецера	40 Чаваш вармане
18 Мецерский	41 Шорский
19 Нечинский	42 Шушенский бор
20 Нижняя Кама	43 Югыд ва
21 Орловское Полесье	
22 Планаарья	
23 Плещеево озеро	

Государственные природные заказники федерального значения

1 Аграханский	21 Кирзинский	42 Пуринский	63 Степной
2 Алтайский	22 Клетинский	43 Редковский	64 Сумароковский
3 Баджалский	23 Клетяминский	44 Рязанский	65 Сурский
4 Байровский	24 Красный Яр	45 Самурский	66 Тляртинский
5 Белоозерский	25 Куватовский	46 Саратовский	67 Томский
6 Бураевский	26 Курганский	47 Сарпинский	68 Топаларский
7 Вухальский	27 Лебединский	48 Североземельский	69 Туломский
8 Верхне-Кондинский	28 Леопардовый	49 Сийский	70 Туменский
9 Воронежский	29 Малые Курилы	50 Советский	61 Удиль
10 Государственный комплекс «Таруса»	30 Малелитинский	51 Соинский	62 Удиль
11 Даугский	31 Мурманский тундровый	52 Старокулатинский	63 Фролохинский
12 Далина дзюрена	32 Муромский	53 Степной	64 Харбинский
13 Елизаровский	33 Минское болото	54 Сумароковский	65 Хинганно-Архаринский
14 Елогуйский	34 Надымский	55 Сурский	66 Цасуейский бор
15 Земля Франца-Иосифа	35 Ненецкий	56 Тляртинский	67 Цейский
16 Ингульский	36 Нижне-Обский	57 Топаларский	68 Цимлянский
17 Кабанский	37 Олоньский	58 Топаларский	69 Южно-Камчатский
18 Каменная степь	38 Олдьиханский	59 Туломский	70 Советский
19 Канозерский	39 Орловский	60 Советский	71 Ярославский
20 Кикский	40 Погарь	61 Соинский	
	41 Приазовский	62 Старокулатинский	

1 : 20 000 000
0 125 250 500
1 см на карте соответствует 200 км

102 Заповедники
43 Национальные парки
71 Федеральные заказники
1 Государственный комплекс «Заводово»

Цифры на карте соответствуют номеру ООПТ в таблице

- Администрация ООПТ
- Станица РФ
- Центры субъектов РФ
- Прочие населенные пункты
- Железные дороги
- Границы РФ
- Границы федеральных округов
- Границы субъектов РФ

Составитель: Цыбизов Е.Б., Локтева Полина И.И., Калаша Р.В.
Данные: Голышев М.А., Белов Ю.Ю., Алои Константин Степанович В.В., Троица
© Министерство природной охраны и экологии
© ФГОУ ИГ «Государственный архивологический институт»
© ИИГ «Исторический музей» 2011

Каждый заповедник, национальный парк, заказник имеет свой государственный код (ОПТ) и название. Коды заповедников и национальных парков начинаются с 1, заказников - с 43.

Удобрив на карту обновлено: 1 - Республика Аляска, 2 - Республика Южная Дакота

Работа по учебнику


- Воронежский заповедник с.146
- Уссурийский заповедник с.148
- Приокско-террасный заповедник с.150

Правила поведения в природе.

- 1. Не ломать ветки деревьев.**
- 2. Не вытаптывать цветы и травы.**
- 3. Не разрушать гнёзд птиц.**
- 4. Не разжигать костёр и не оставлять его не затушенным.**
- 5. Не разрушать муравейники.**
- 6. Не кричать, не включать громкую музыку.**
- 7. Нельзя бросать мусор в лесах и водоемах.**
- 8. Нужно на природе, слушать голоса природы.**
- 9. Подкармливать зверей и птиц зимой.**
- 10. Не разрушай жилища животных и не трогай их детёнышей.**
- 11. Ходить только по тропинкам.**

Итог урока

- Что такое заповедник?
- С какими заповедниками мы познакомились?
- Зачем создают заповедники?
- Как надо себя вести в заповедниках?
- Почему человек должен сохранять и оберегать природу?



**Есть на земле огромный дом
Под крышей голубой,
Живут в нём солнце, дождь и гром,
Лес и морской прибой.
Живут в нём птицы и цветы,
Весёлый звон ручья.
Живёшь в том светлом доме ты
И все твои друзья.
Куда б дороги не вели,
Всегда ты будешь в нём.
Природою родной земли
Зовётся этот дом.**

The background features a vibrant green color scheme. At the top, there are dark brown tree branches with bright green, glossy leaves. At the bottom, there is a lush green field of grass with small white daisies scattered throughout. A decorative border of light green, rounded rectangular shapes runs vertically on both sides and horizontally at the top and bottom, framing the central text.

Домашнее задание.

Подготовить рассказ:

1 ряд- о заказниках

2 ряд- о национальных парках

3 ряд- о памятниках природы