


# Озёра – краса России

За особую красоту озёра называют голубыми глазами Земли. В России множество больших и маленьких озёр, всего свыше 2 млн. Есть очень большие озёра (Каспийское озеро из-за больших размеров даже называют морем), а есть очень маленькие.



# Самое большое из озёр – Каспийское море.





Морем его называют из-за больших размеров и солёной воды, на самом же деле это озеро.





# Самое глубокое озеро – Байкал.



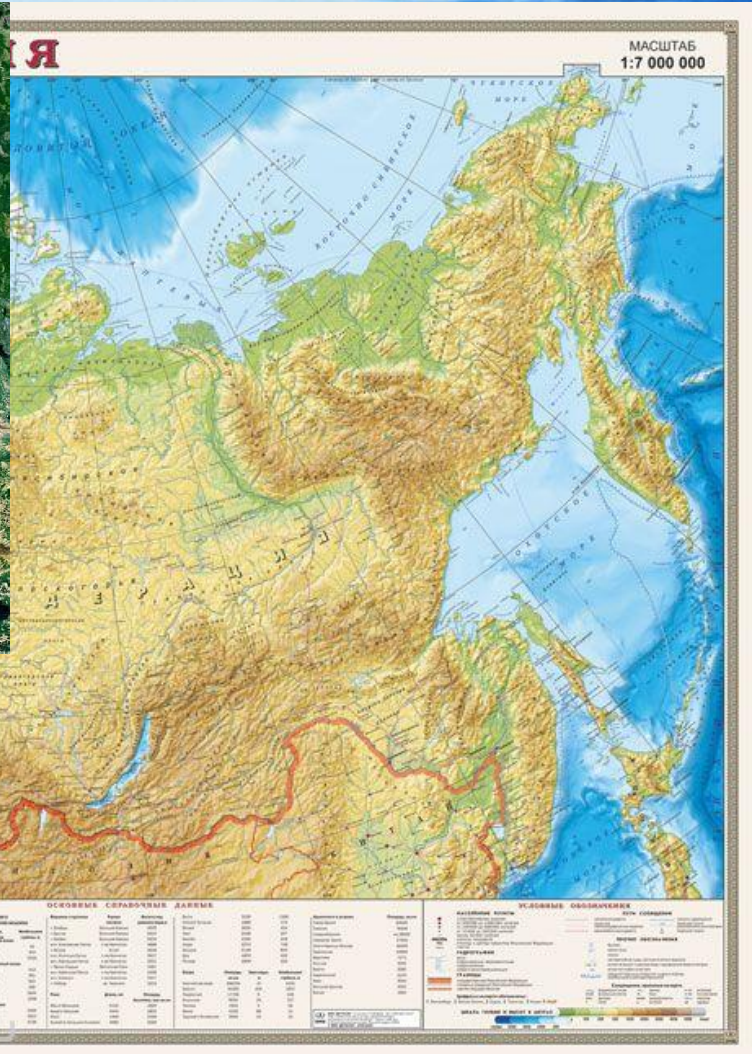



Перед нами озеро Байкал – самое чистое и глубокое озеро в мире.



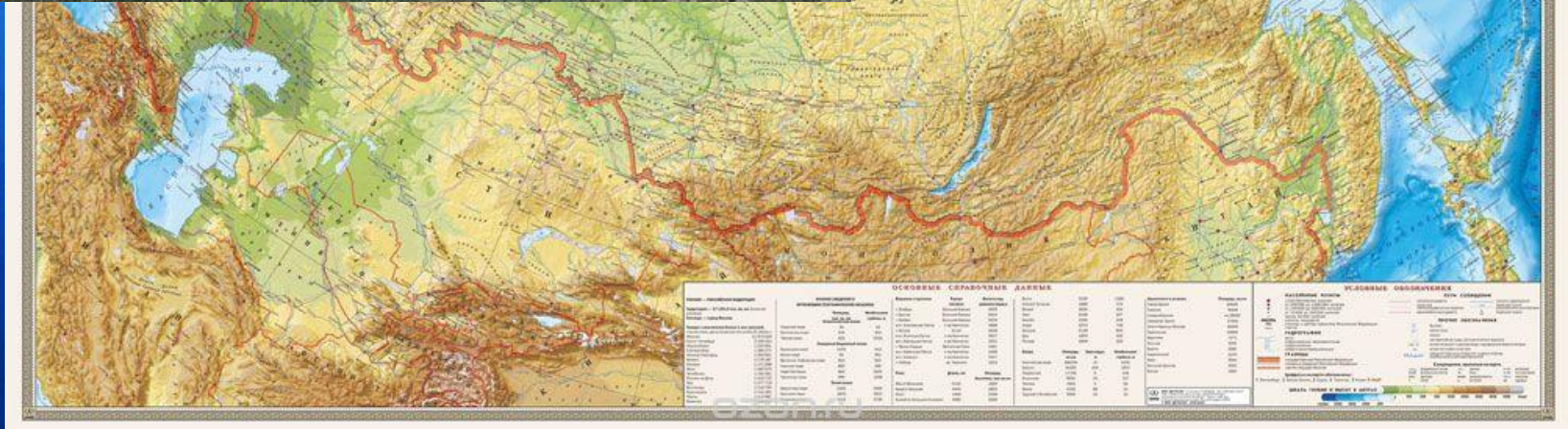
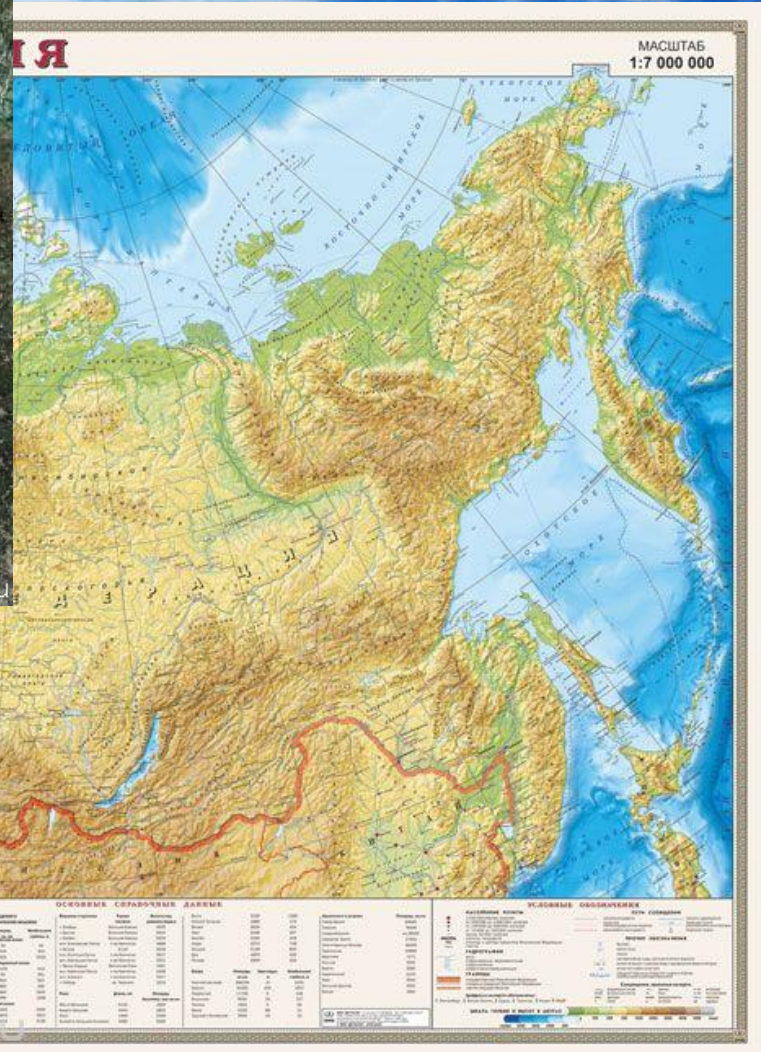


В глаза бросается обилие озёр на северо-западе Восточно-Европейской равнины. Настоящим озёрным краем называют Карелию.





# Крупнейшие озёра европейской части – Ладожское и Онежское.



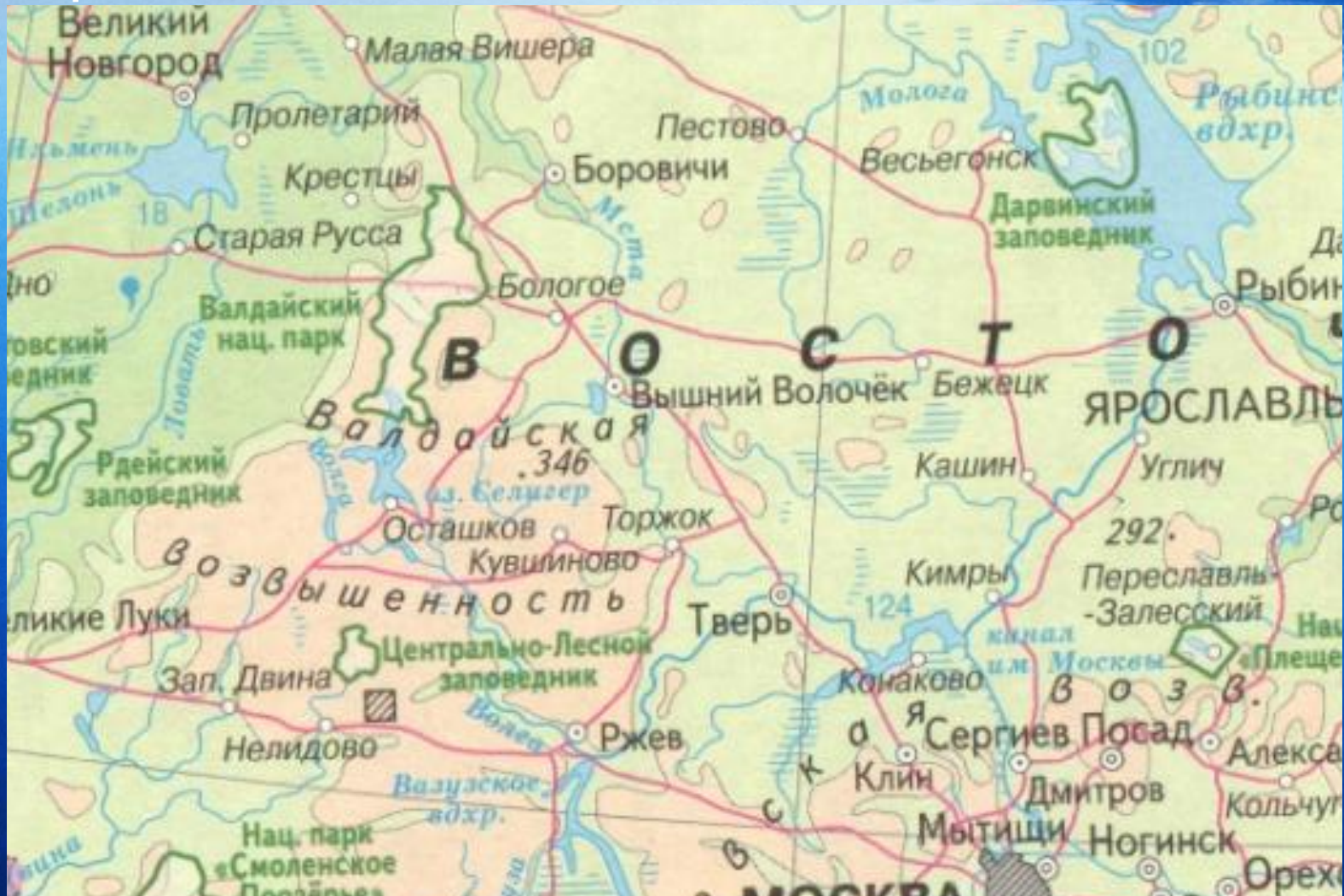


Это озёра с пресной водой.





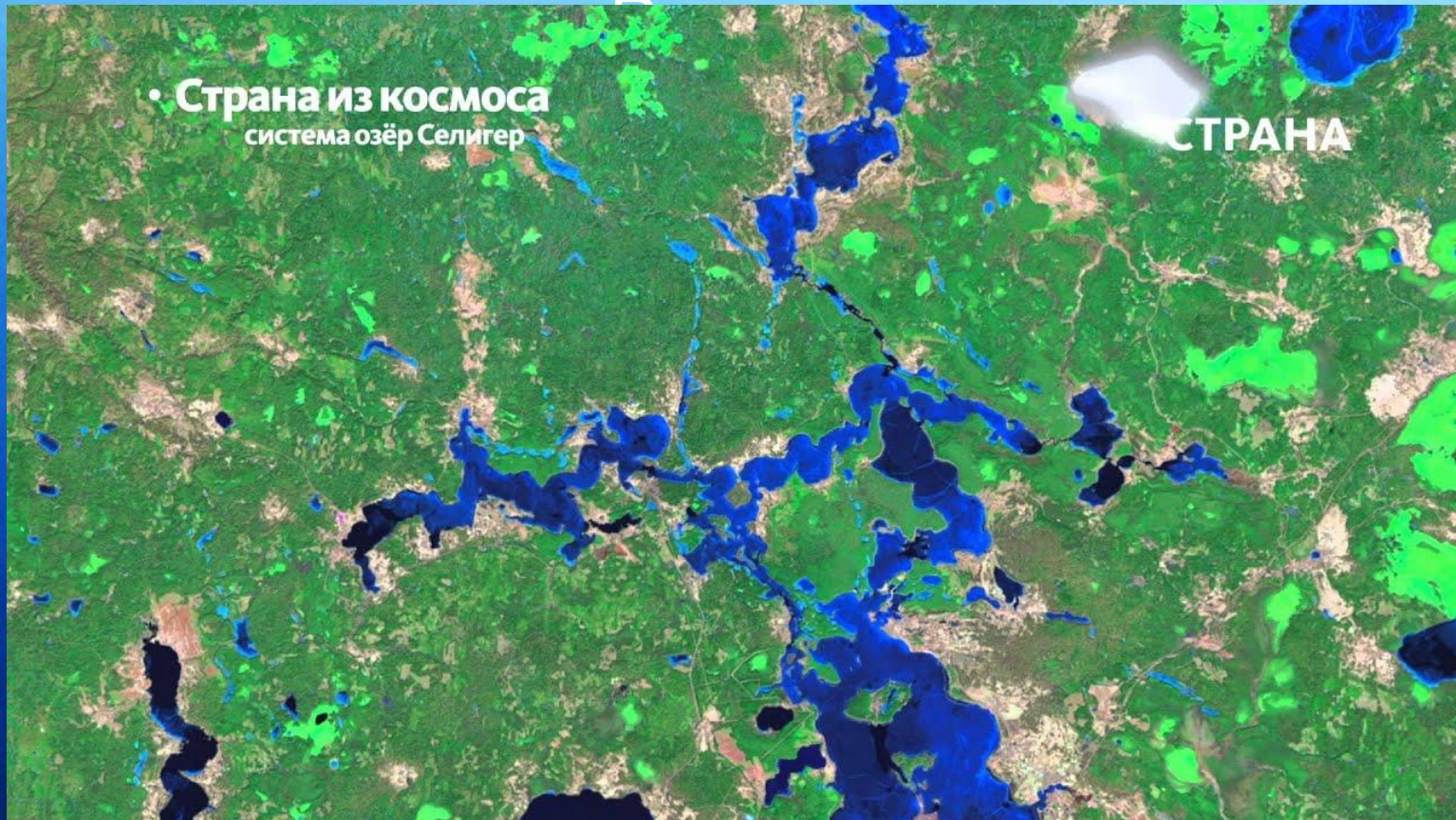
Озеро Селигер – ледниковое озеро России.  
Находится на северо–западе Восточно–Европейской  
равнины на Валдайской возвышенности.





Селигер - это система озер, протянувшаяся с юга на севера на 90 км и с запада на восток на 60 км.

Береговая линия озера сильно изрезана. Селигер (в переводе с финского языка - «прозрачное озеро» или «изрезанное озеро») – одно из самых крупных озер в



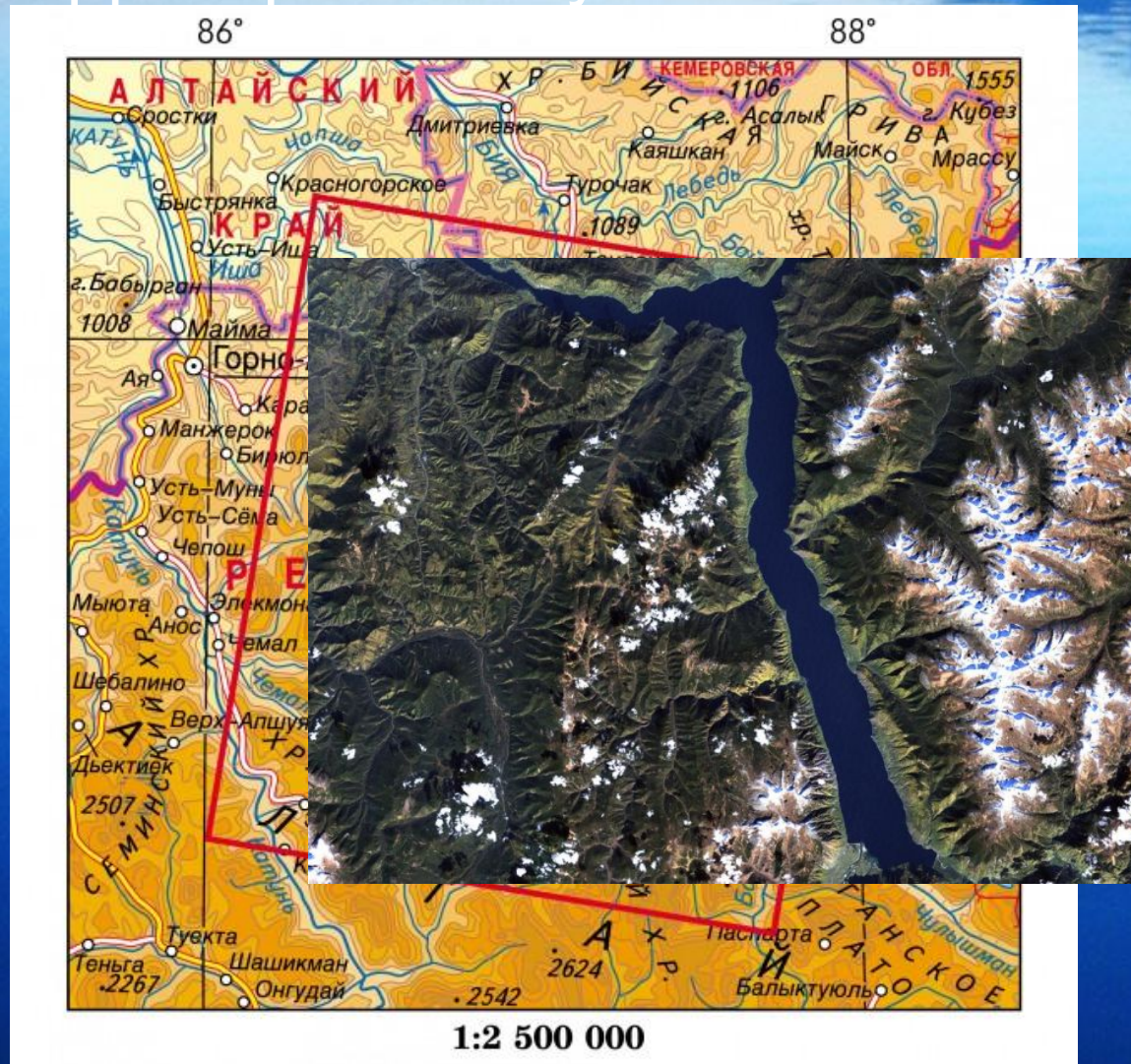


Это озеро – ледникового происхождения. Много тысяч лет назад ледники начали таять, часть воды ушло в землю, а часть – осталось в виде огромного неравномерного водоёма. Озеро очень живописное, поражает своей красотой и необычностью.





# Уникальная природная достопримечательность Западной Сибири – Телецкое озеро, расположено на территории Республики Алтай.





Коренные жители – алтайцы, называют его Алтын-Кёль (Золотое озеро). Согласно местной легенде, найденный в горах слиток золота принёс только раздоры и обиды. Чтобы положить им конец, золото утопили в озере. Довольно часто это горное озеро называют младшим братом Байкала за красоту и высокое качество пресной воды.

