

ПРЕЗЕНТАЦИЯ

Доклада

Ученицы средней школы №7
2 «А» класса

МАНУКЯН ЕВЫ

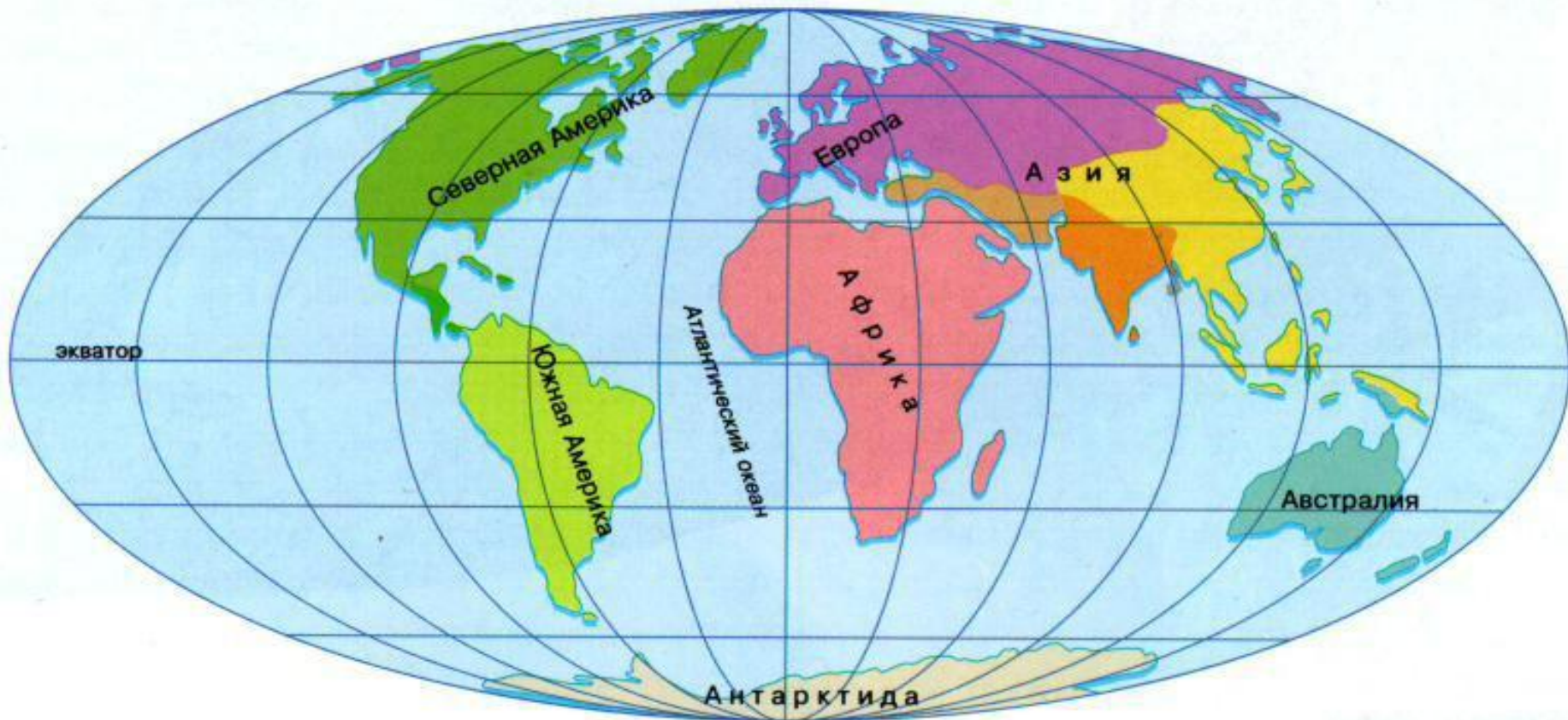
на тему: ЕВРОПА

Сафоново – 2017

Покажите материки на карте.



570 550 525 500 475 450 425 400 375 350 325 300 275 250 225 200 175 150 125 100 75 50 25 00



Западная часть материка Евразия — это Европа, а восточная — Азия.
Греческое слово «европа» означает «запад».

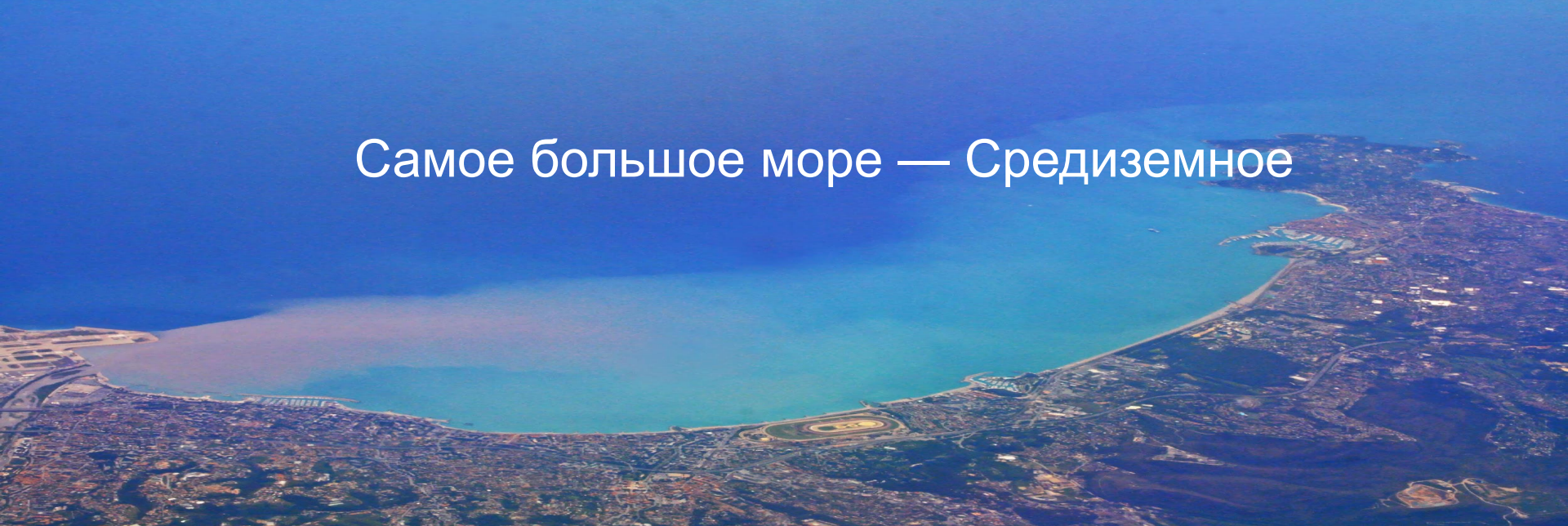


Европа омывается морями двух океанов — Атлантического и Северного Ледовитого.

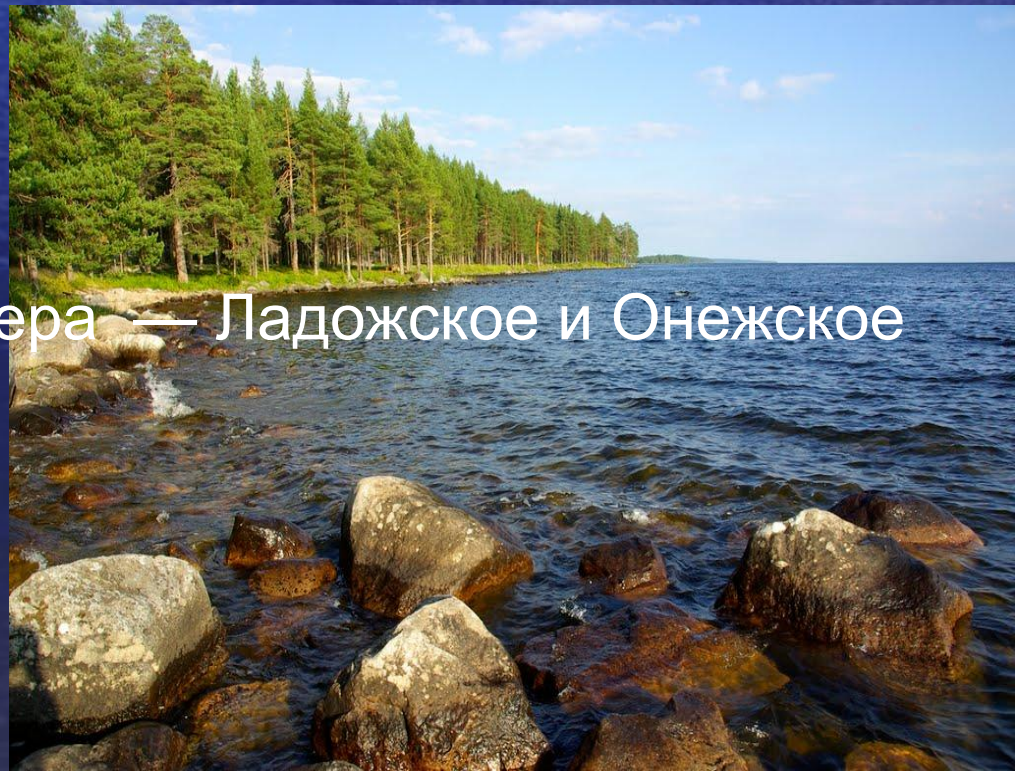
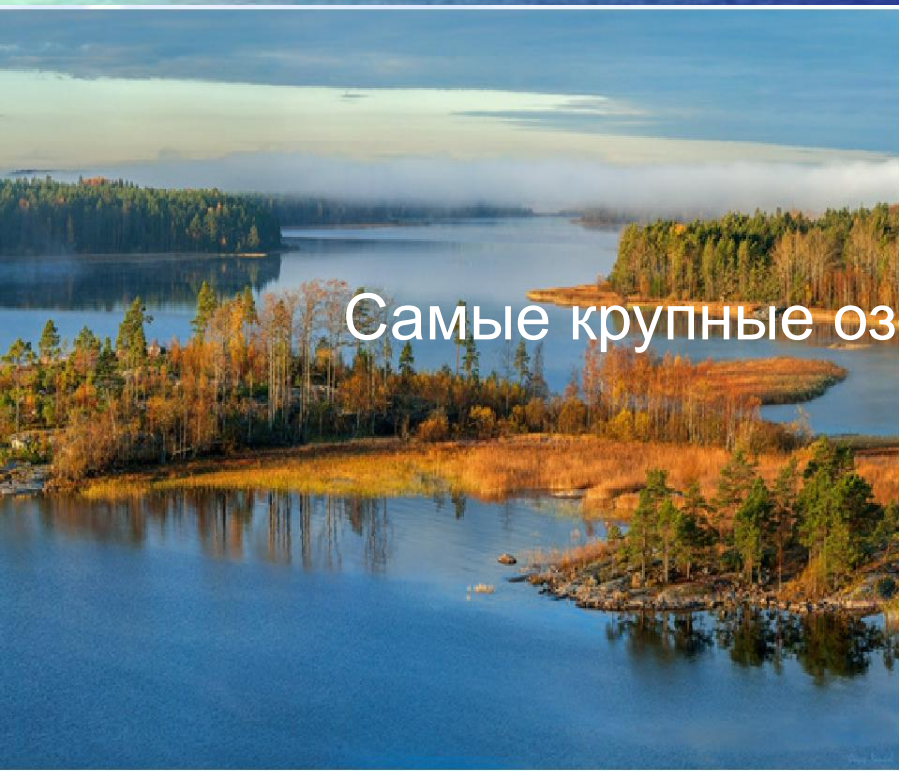


Самые высокие горы в Европы - это Альпы.
Их высота достигает 5 километров

Самое большое море — Средиземное



Самые крупные озера — Ладожское и Онежское





Численность населения Европы более 700 миллионов человек.
В Европе расположено 65 стран.



РОССИЯ

Крупнейшая страна Европы по площади, целиком находящаяся на территории континента – Украина, самая маленькая страна Европы - Ватикан.



Самое большое государство Европы – Россия. Хотя большей частью она расположена в Азии.



Спасибо за внимание!