

Особо охраняемые территории

Заповедники

Воронежской области

Яромич Татьяна

Николаевна

Учитель начальных классов

МБОУ СОШ №5 им.К.П.

Феоктистова

Формы охраняемых природных территории

заповедники

заказники

национальные
парки

заповедно-
охотничьи
хозяйства

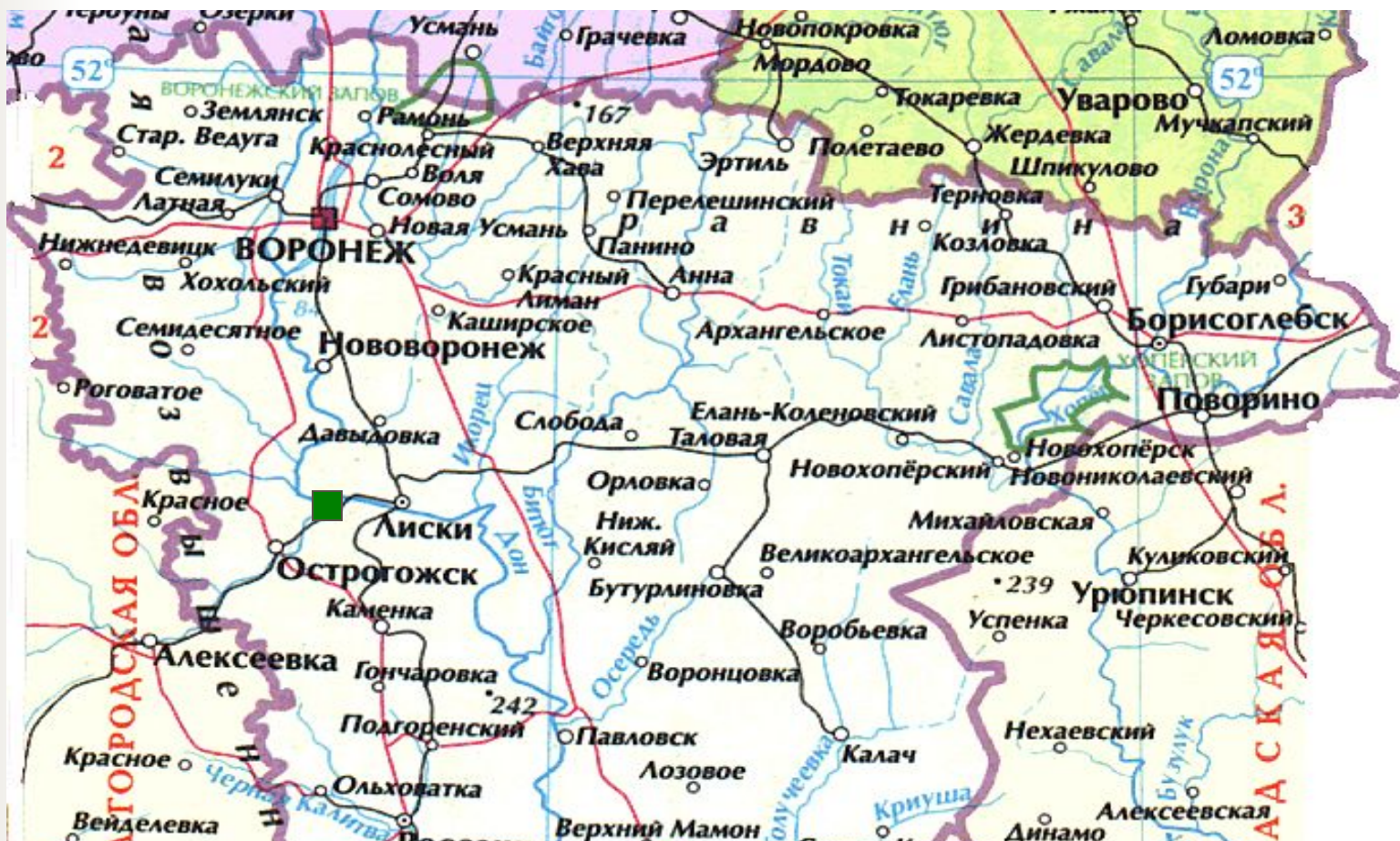
нерестовые
водоемы
и акватории

памятники
природы


Виды заповедников



Карта Воронежской области



- -Дивногорье- государственный природный историко-археологический музей- заповедник.



Дивногорье

**Государственный
природный
историко-археологический
музей-заповедник
«Дивногорье».**

**Музей основан в 1988 году.
С 1991 года получил
статус музея-заповедника.**

меловые столбы – «Дивы»



МЕЛОВОЙ КАНЬОН



«Дивногорский каньон» находится в урочище «Три яружки», где водный поток размыл днище балки и превратил в узкое меловое ущелье со склонами, напоминающими частый гребень.



КОВЫЛЬНЫЕ СТЕПИ



КОВЫЛЬ



козлород
ник

шалфей



валериана



горошек



астрагал



МОЛОЧАЙ



пырей



шпажник



степной лён



растения-кальцефиты

растения-кальцефиты



Растения-кальцефиты
проломник Козо-Полянского






чабрец




степная гадюка



степная черепаха



закат в степи



Заповедник (от *русск.* защитить, наложить запрет, завещать) — территория (акватория), где сохраняется в естественном состоянии природный комплекс (*ландшафт, биогеоценоз*). З.- территория, полностью исключенная из любой хозяйственной деятельности и предназначенная для сохранения эталона нетронутых ландшафтов, изучения естественного развития их комплексов, а также для расселения реликтовых животных или растений в другие регионы, утратившие этих обитателей. Статус заповедника присваивается уникальным природным и культурным памятникам.

назад