



# Герб



## г.Калач и Калачеевский район (Воронежская область)

Герб в несён в Государственный геральдический регистр под №460.

Использованы материалы, присланные автором герба А.Е.Козининым со ссылкой на газету

**"Калачеевские зори" от 24.6.1999 г**

- "В серебряном поле возникающая слева зелёная гора с серебряными склонами, на зелёной земле, обтекаемой с обеих сторон лазуревой (голубой, синей) рекой в пояс, на горе по верху верхнего рукава реки - червлёная (красная) остроконечная башня; в оконечности - кадуцей с золотым крылатым жезлом и черными змеями, положенный на вершине вправо".

Символика герба:

"Красная дозорная башня рассказывает о том, как исторически возник город Калач. Слияние двух рек - Подгорной и Толучеевки - говорит о географическом расположении города. Меловая гора символизирует обилие мела, которым богат край. В нижней части герба кадуцей, или Меркуриев жезл, как символ процветания торговли в городе. Зелёный цвет - символ надежды, радости и изобилия. Лазурь - символ красоты, мягкости и величия. Червлень - символ храбрости, жизнеутверждающей силы. Золото служит символом богатства, справедливости, великодушия. Серебро представляет символ чистоты и невинности".



# У стен крепости формируется торговая площадь



*Калач. Базарная площадь. Торговые палаты.  
Конец XIX в.*

В годы Великой Отечественной войны Калач был прифронтовым городом. Зимой 1942 года здесь располагался штаб Юго-Западного фронта под командованием генерала Н.Ф. Ватутина. Калачеевский район жил в те дни единым стремлением - всем, чем можно помочь фронту. Манинские колхозники М.И Белоглядова и Е.Ф.Крамарев 'сдали свои сбережения в счет строительства самолета и танковой колонны.

В тяжелые дни Великой Отечественной войны более 29 тысяч калачеевцев защищали Родину, 9 тысяч 366 из них не вернулись с полей боев. Особая гордость калачеевской земли - 17 Героев Советского Союза. Их именами названы улицы и школы города. Память о них бессмертна, она увековечена в памятниках и барельефах мемориала Победы.



# В годы войны в Калаче располагался штаб Юго-западного фронта



Здание школы в г.Калаче, где в период зимнего наступления Красной Армии 1942—1943 гг. помещался штаб Юго-Западного фронта.



# Аллея Героев была открыта в 1991 г.








# Церковь Успения Пресвятой Богородицы



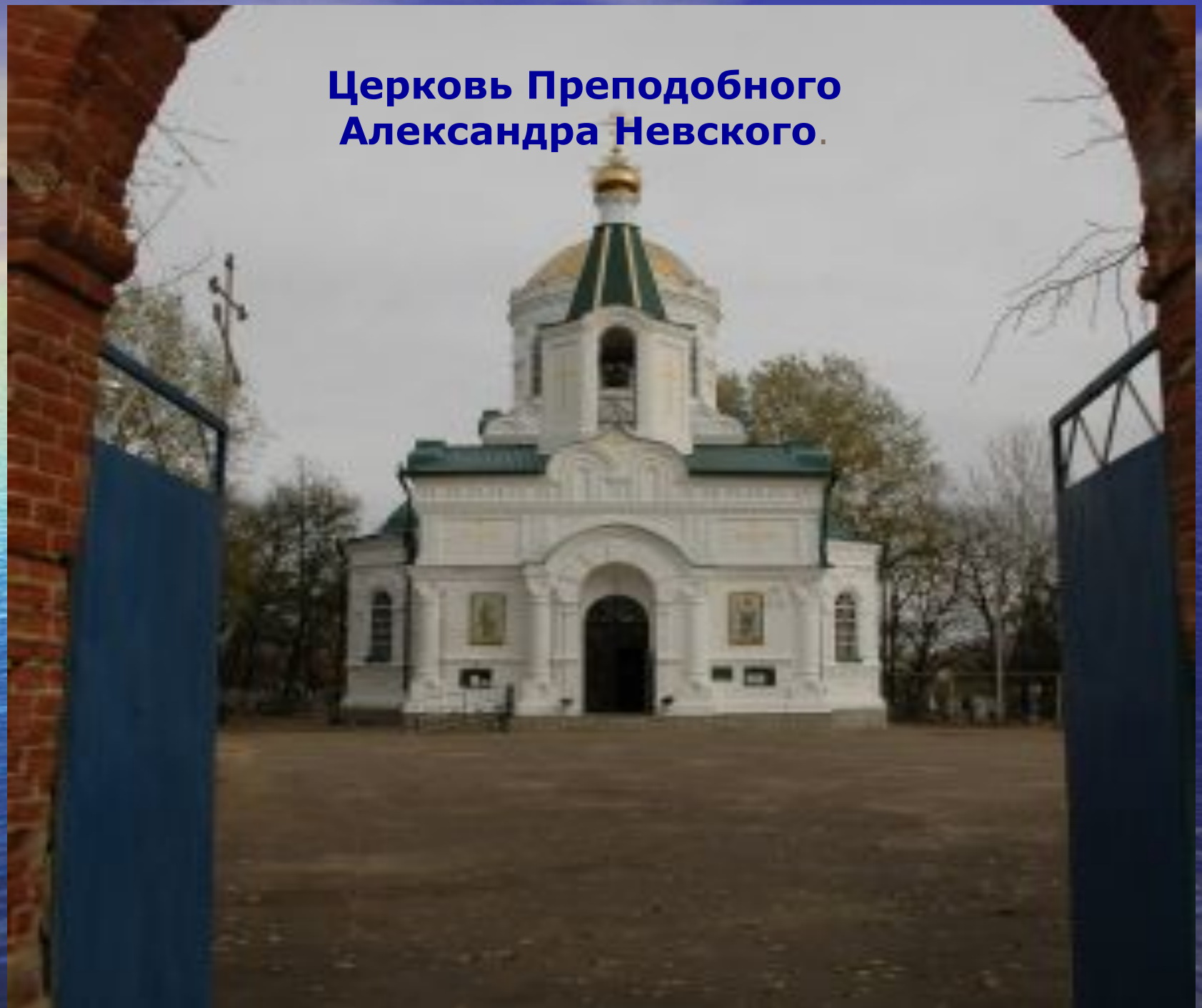
**Церковь  
Вознесения  
Господня**




## Воскресенская церковь



**Церковь Преподобного  
Александра Невского.**



## Здание храма святого Пантелеймона-целителя









Калачу 300 лет









ФЕСТИВАЛЪ


ХЛЕБА





МУЗЕЙНИЙ  
КОМПЛЕКС



*Усадьба Комова. Фото начала XX в.*  [asienda.ru](http://asienda.ru)





**Комов Иван Филиппович**  
(купец I гильдии)



# Жилой дом Чигиринцева



# Жилой дом Бражникова



# Калачеевская меловая пещера





Круговая лестница

Граффити

Центральный ход

Вход

Ходы южной системы

Алтарь

Ходы верхнего этажа

Места для мощей

Церковь

0 5 10 15 м

