



Что такое карта и как её читать?

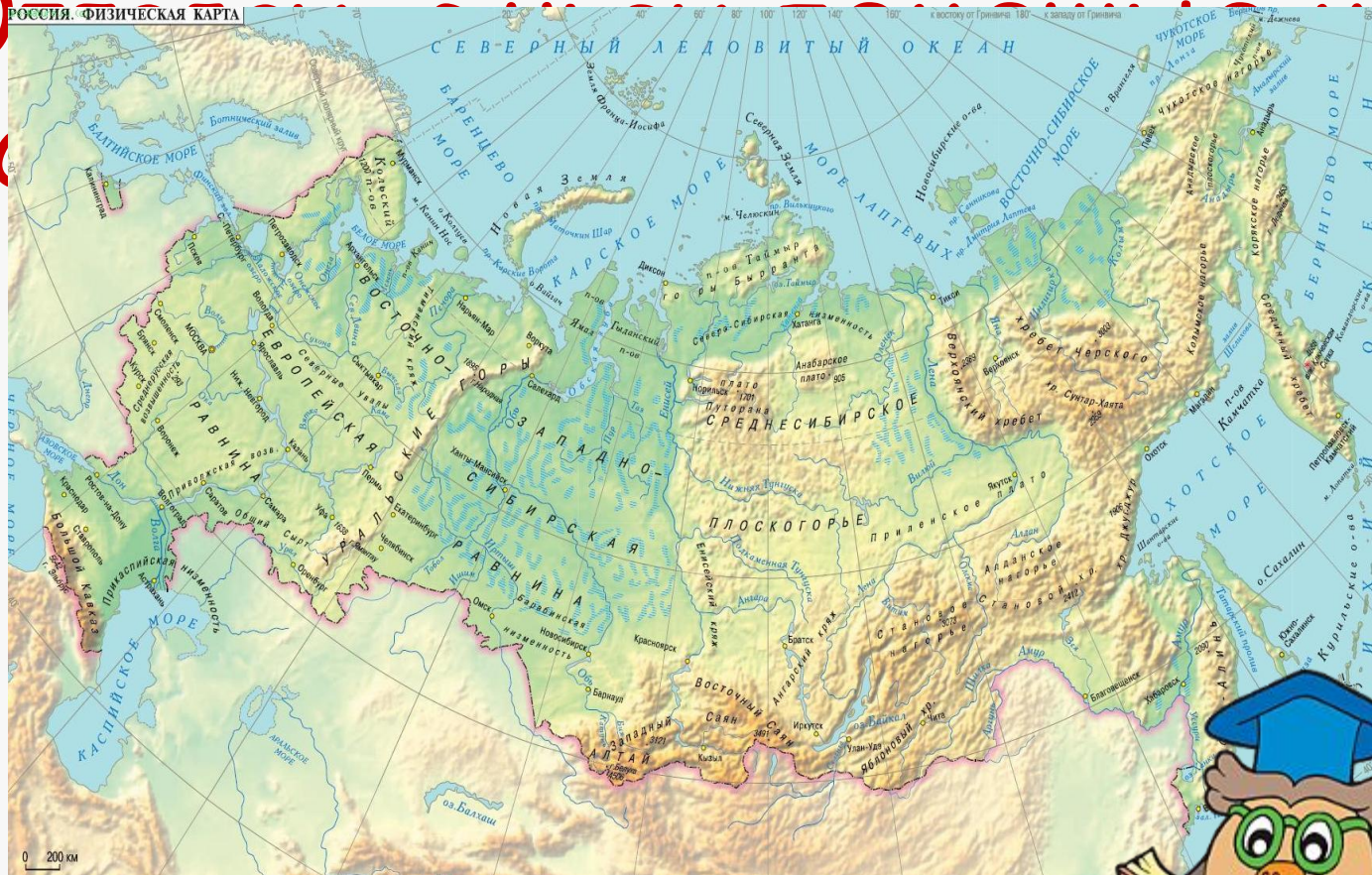
Окружающий мир

2 класс



Велика и прекрасна наша страна Россия. Она занимает огромную территорию. Но мы можем совершить путешествие в любой её уголок, не выходя из класса.

РОССИЯ. ФИЗИЧЕСКАЯ КАРТА



Ы

Географическая карта



Работа в парах.



Рассмотрите фотографии в учебнике на стр. 92-93. Они сделаны в разных местах нашей страны. Найдите эти места на карте на стр. 90-91.

Проверка.

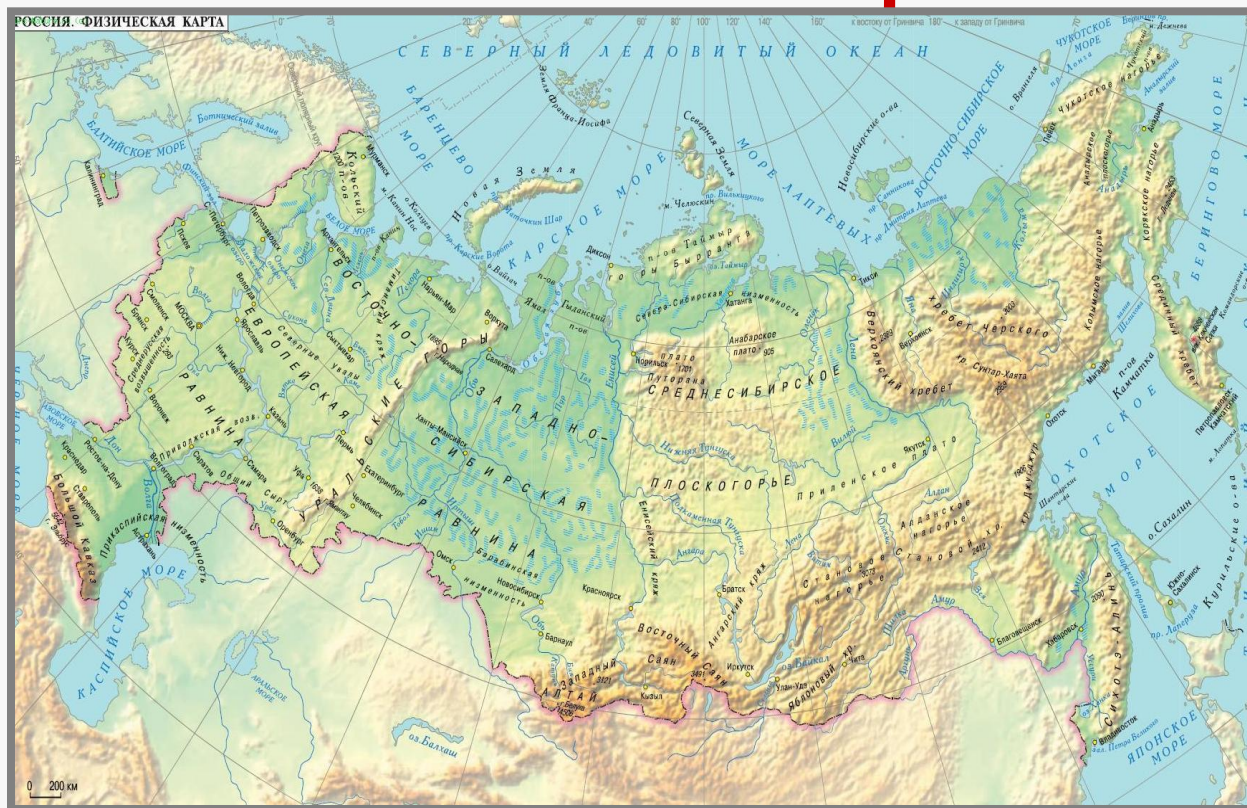
РОССИЯ. ФИЗИЧЕСКАЯ КАРТА



Северный Ледовитый океан
Западная Сибирь
Камчатка
Тихий океан

0 200 км

Что такое карта?



Карта - это уменьшенное изображение земной поверхности на плоскости с помощью условных знаков.

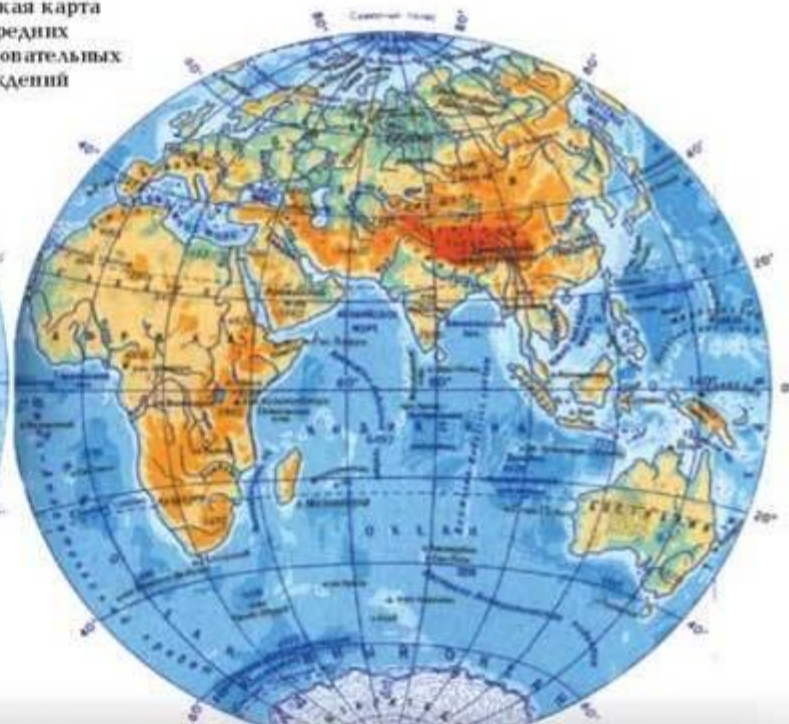
Сравните свои ответы с определением в учебнике на стр. 95

ЗАПАДНОЕ ПОЛУШАРИЕ



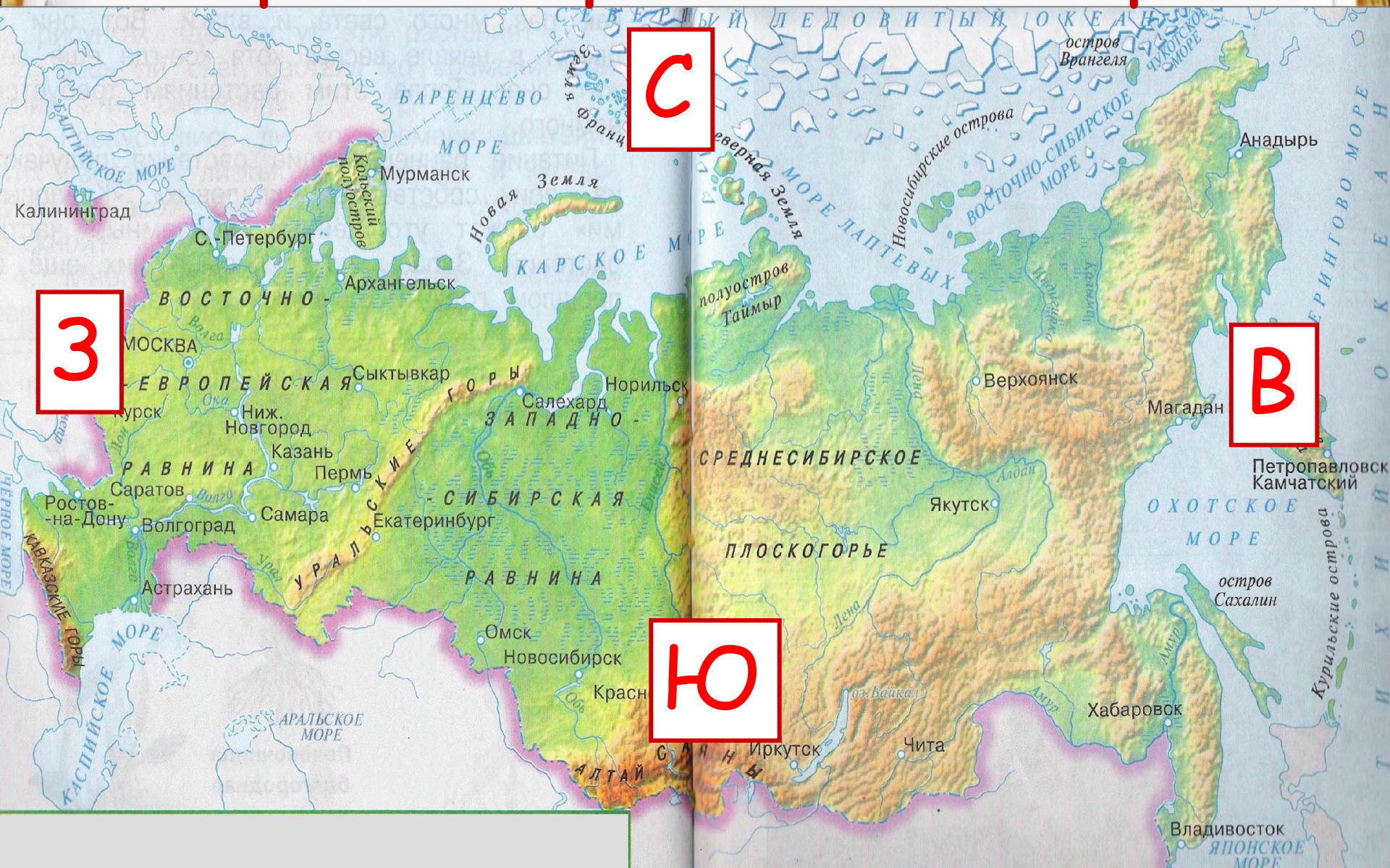
ВОСТОЧНОЕ ПОЛУШАРИЕ

Физическая карта
для средних
общеобразовательных
учреждений



Для того чтобы путешествовать по карте, надо научиться **читать** её. Читать карту - это не значит читать только надписи. Надо понимать и особый язык карты - **условные знаки**.

Стороны горизонта на карте.



С

З

В

Ю

Работа по карте (стр.90-91).




На Какие моря находятся е
на юге нашей страны?

Что означают на карте различные цвета?



Низменности и болота означают низменности и болота
Зеленый цвет означает низменности и болота
Желтый цвет означает возвышенности
Коричневый цвет означает возвышенности
Красный цвет означает возвышенности

Работа по учебнику.




1. Рассмотрите условные знаки на стр.95 учебника.
2. Выясните, что они обозначают.
3. Отыщите их на карте на стр. 90-91 учебника.

Проверь себя.



Острова

Государственная граница




Горы



Ледники
Гранитно-долярных
каждых
владений России



Работа по учебнику.



1. Прочитайте правила показа объектов на стенной карте на стр.95 учебника.
2. Найдите на карте в учебнике и покажите правильно на стенной карте следующие объекты:



Болота Западно-Сибирской равнины

Новая земля, Северная земля, Сахалин

ИСТОЧНИКИ:

- <http://www.ozur.ru/taxonomy/term/38/0?page=2>
- <http://forum.materinstvo.ru/index.php?showtopic=692618&st=330>
- http://dic.academic.ru/dic.nsf/enc_geo/7323/
- <http://stavropol.olx.ru/iid-13293478>

Панова Оксана Владимировна
учитель начальных классов
МАОУ «Гимназия №4»
г. Великого Новгорода

Персональный сайт:

<http://www.panowa-ox.narod.ru/>

Презентация опубликована на сайте - viki.rdf.ru