

НАРОДНЫЕ ПРИМЕТЫ ОРИЕНТИРОВАНИЯ

*Окружающий мир. 2 класс
Супис М.Г.*

ПРАВИЛА РАБОТЫ В ГРУППАХ

- УМЕТЬ СЛУШАТЬ ДРУГОГО
- ВЫСКАЗЫВАТЬ СВОЁ МНЕНИЕ
- УВАЖАТЬ МНЕНИЕ ДРУГИХ
- НЕ СОГЛАСЕН - ПРЕДЛОГАЙ





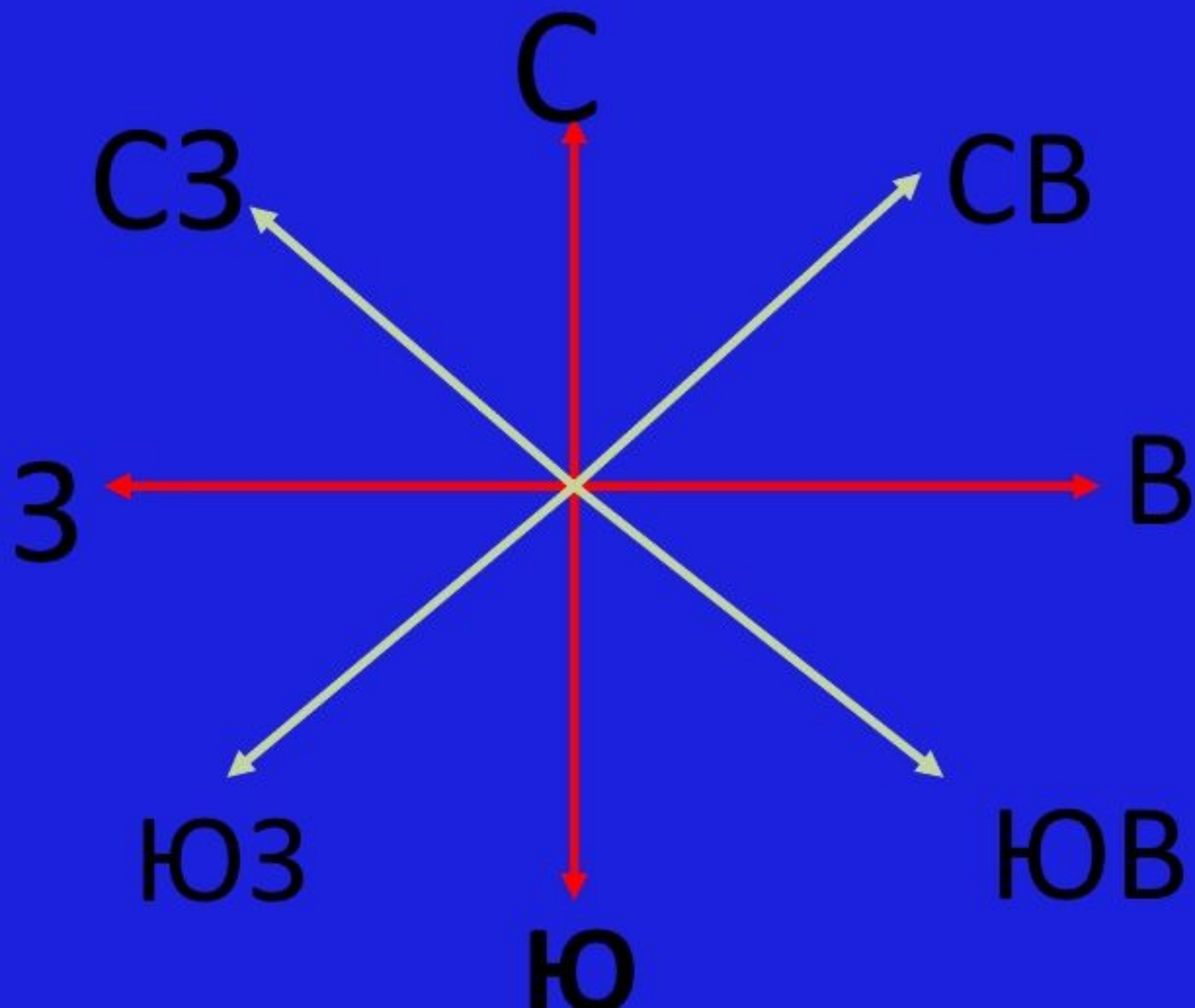
ГОРИЗОНТ




Линия горизонта - линия


схождения неба и земли.







Компас- прибор, который определяет стороны света. Красная стрелка всегда показывает на юг, а синяя - на север. Справа будет восток, а слева - запад.





ПРАВИЛА ПОЛЬЗОВАНИЯ КОМПАСОМ

- 1) Положить компас на ровную горизонтальную поверхность.**
- 2) Оттянуть предохранитель и подождать, пока стрелка остановится.**
- 3) Повернуть компас так, чтобы синий конец стрелки совпал с буквой С, а красный – с буквой Ю. Тогда все буквы укажут направление сторон горизонта.**
- 4) Закончив работу, поставьте стрелку на предохранитель.**

ОРИЕНТИРОВАНИЕ НА МЕСТНОСТИ

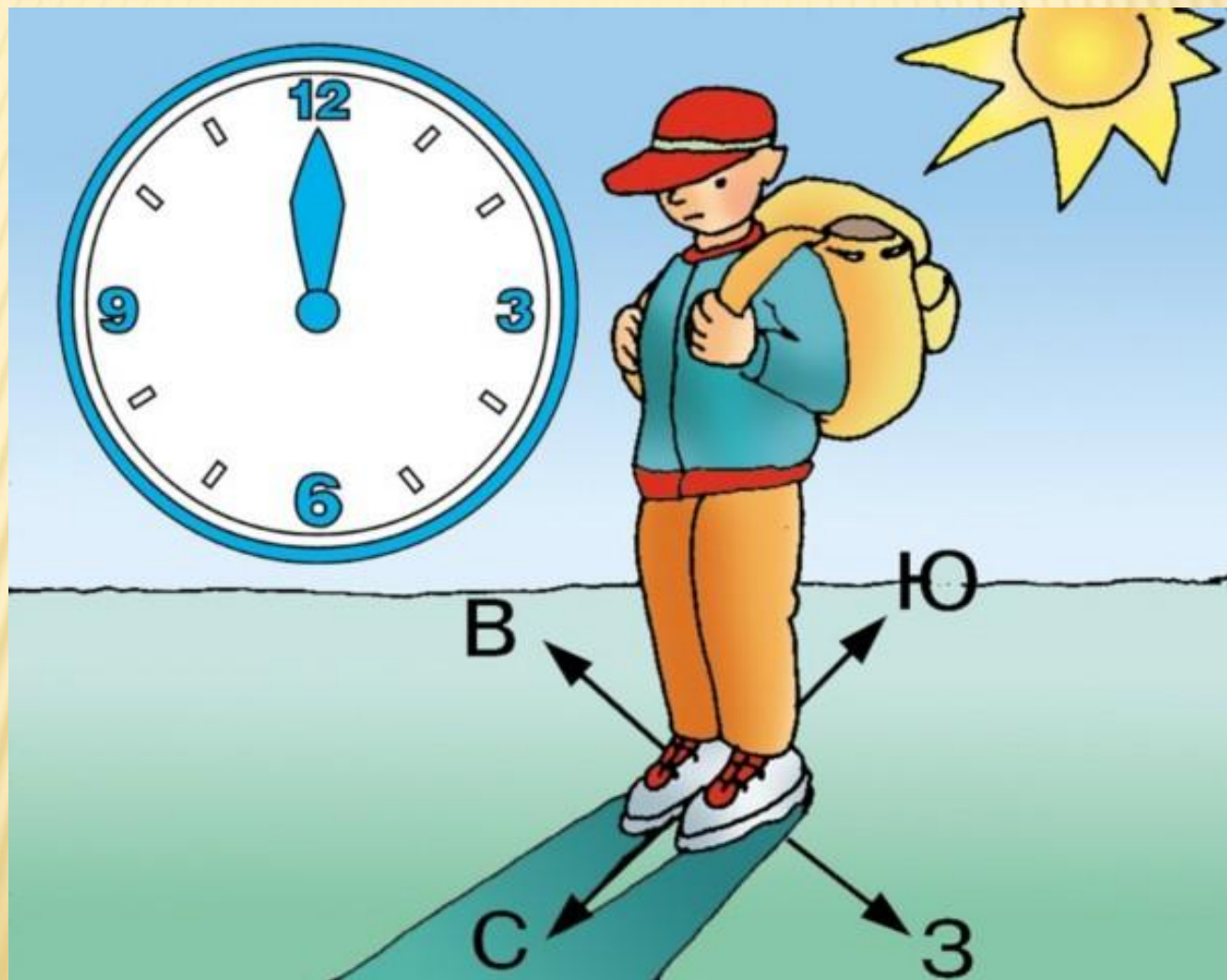


ОРИЕНТИРОВАНИЕ ПО СОЛНЦУ

Утром (в 7 часов) солнце примерно находится на востоке, в полдень (12 часов) – на юге, вечером (в 19 часов) – на западе. Найдя по солнцу эти стороны горизонта, можно определить и другие.

Если в полдень встать спиной к Солнцу, то впереди будет север, сзади - юг, справа – восток, а слева – запад.

Определить стороны горизонта по Солнцу
можно только днём и только в ясную
погоду.



Ориентирование по звездам

Чаще ориентируются по Полярной звезде. Она находится на севере. Станем лицом к Полярной звезде, впереди будет север.



ОРИЕНТИРОВАНИЕ ПО МЕСТНЫМ ПРИРОДНЫМ ПРИЗНАКАМ


1. У отдельно стоящих деревьев ветви обычно длиннее и гуще с южной стороны.
2. У берёзы кора белее и чище с южной стороны, чем с северной.
3. Мхов и лишайников на камнях и деревьях больше с северной стороны.



4. Снег весной быстрее тает на южной стороне склона

5. Муравейник расположен с южной стороны ближайшего дерева.

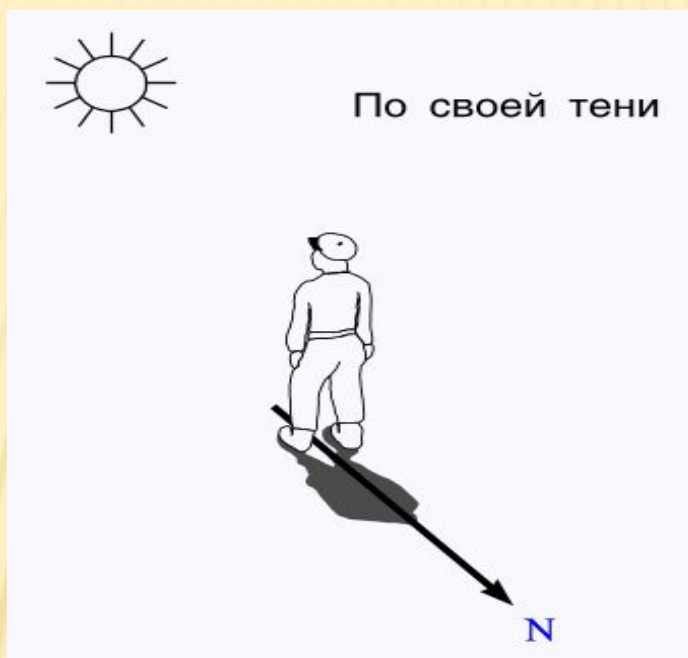
6. Грибы предпочитают расти с северной стороны пней и деревьев





Ориентирование по тени

В полдень тень показывает на север.



Если встать лицом к солнцу в полдень, твоя тень будет указывать на север, впереди будет юг, справа - запад, а слева - восток.

В полдень самая короткая тень от предметов.

Константин Крыжицкий «Дорога»



Игорь Грабарь «Восход солнца»



Станислав Жуковский «Ранняя весна»



Степан Косенков «Одинокая сосна»



НАРОДНЫЕ ПРИМЕТЫ ОРИЕНТИРОВАНИЯ

*Окружающий мир. 2 класс
Супис М.Г.*

Е. ПЕРМЯК «ЗНАКОМЫЕ СЛЕДЫ»





СПИСОК ИСПОЛЬЗОВАННОЙ ЛИТЕРАТУРЫ И ИНТЕРНЕТ - РЕСУРСЫ

- <http://900igr.net/fotografii/geografija/Storony-gorizonta/014-Seichas-mozhno-vstretit-takoj-kompas.html>
- <http://amenra.ru/?p=2259>
- <http://www.planetaskazok.ru/permyak/znakomyesledypermyakrsk>
- <http://vkrugudruzei.ru/x/blog?uid=anyutka&page=13>
- <http://www.liveinternet.ru/community/833503/tags/%25E4%25EE%25E1%25F0%25E5/>
- <http://blog.kp.ru/users/4065263/?upd>
- <http://www.wwalls.ru/39449-kryzhinskii-doroga-kartina.html>
- http://www.art-catalog.ru/picture.php?id_picture=12682
- <http://foto.meta.ua/3414484.image>
- http://animashki.org/blog/a_ia_zhelaju_vsej_dushoj_tebe_pochashhe_ulybatsja/2012-02-23-1490
- http://killingfloor.ru/forum/index.php?/user/2354-%D0%BB%D0%BE%D1%85%D0%BC%D0%B0%D1%82%D1%8B%D0%B9/page_tab_reputation_app_tab_forums_type_given_st_900
- <http://900igr.net/fotografii/kosmos-gorod-transport/Orientirovanie.files/032-V-lesu-u-pnej-s-juzhnoj-storony-jagody-brusniki-cherniki-moroshki.html>
- http://news.pskovlive.ru/upload/tmp/2010-10-07_10-33-04_74178407.jpg
- <http://scouts.ru/sites/default/files/gallery/7027.jpg>
- http://storage1.static.itmages.ru/i/12/0427/h_1335521365_3643244_eed12da287.jpeg
- http://airsoft.fusnet.biz/uploads/posts/2012-02/1329497112_kompas-cvet-v-ramke.jpg
- http://cs304510.userapi.com/u19951779/-14/x_c39fdc2a.jpg