

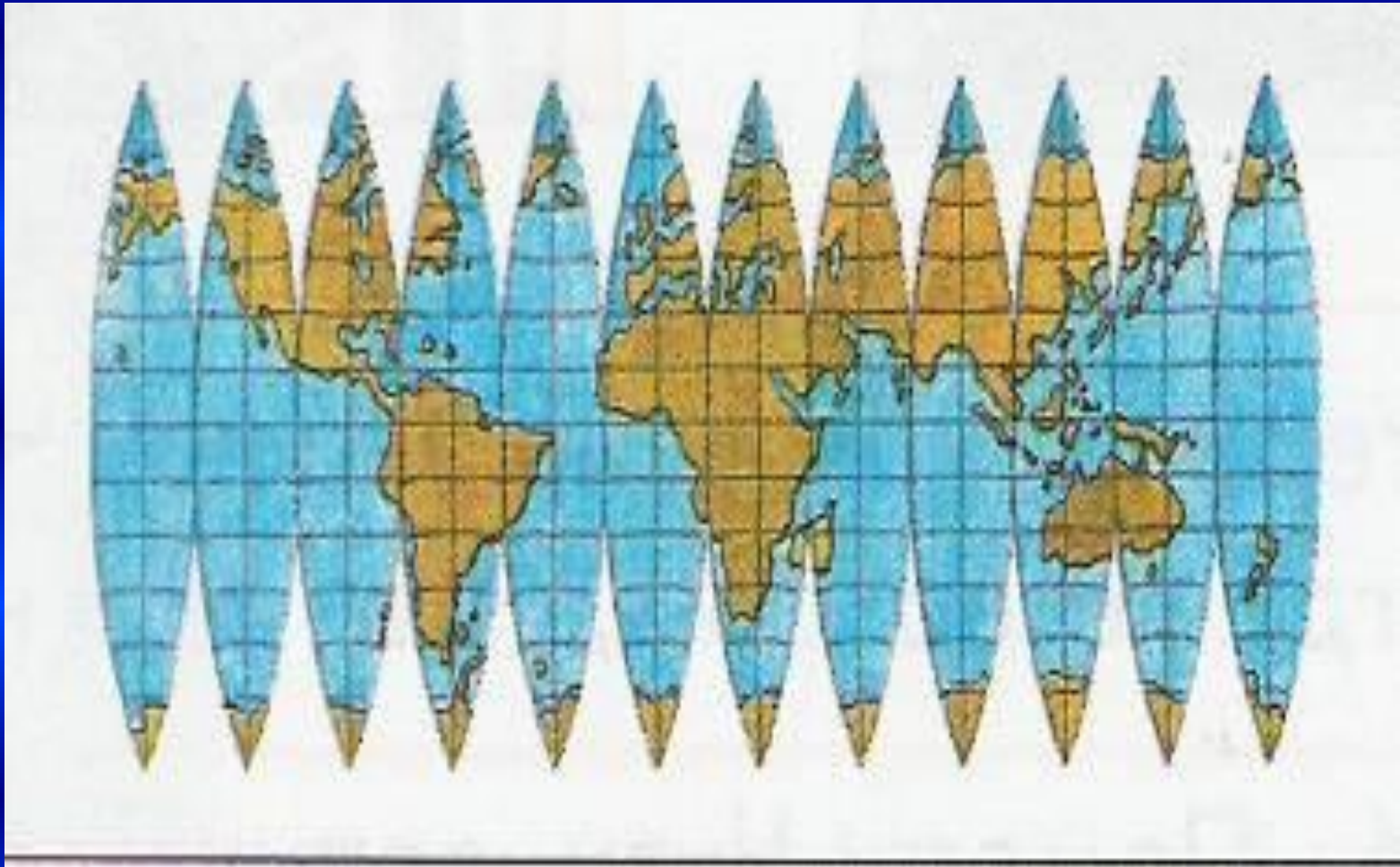
**Презентация к уроку по
теме:**

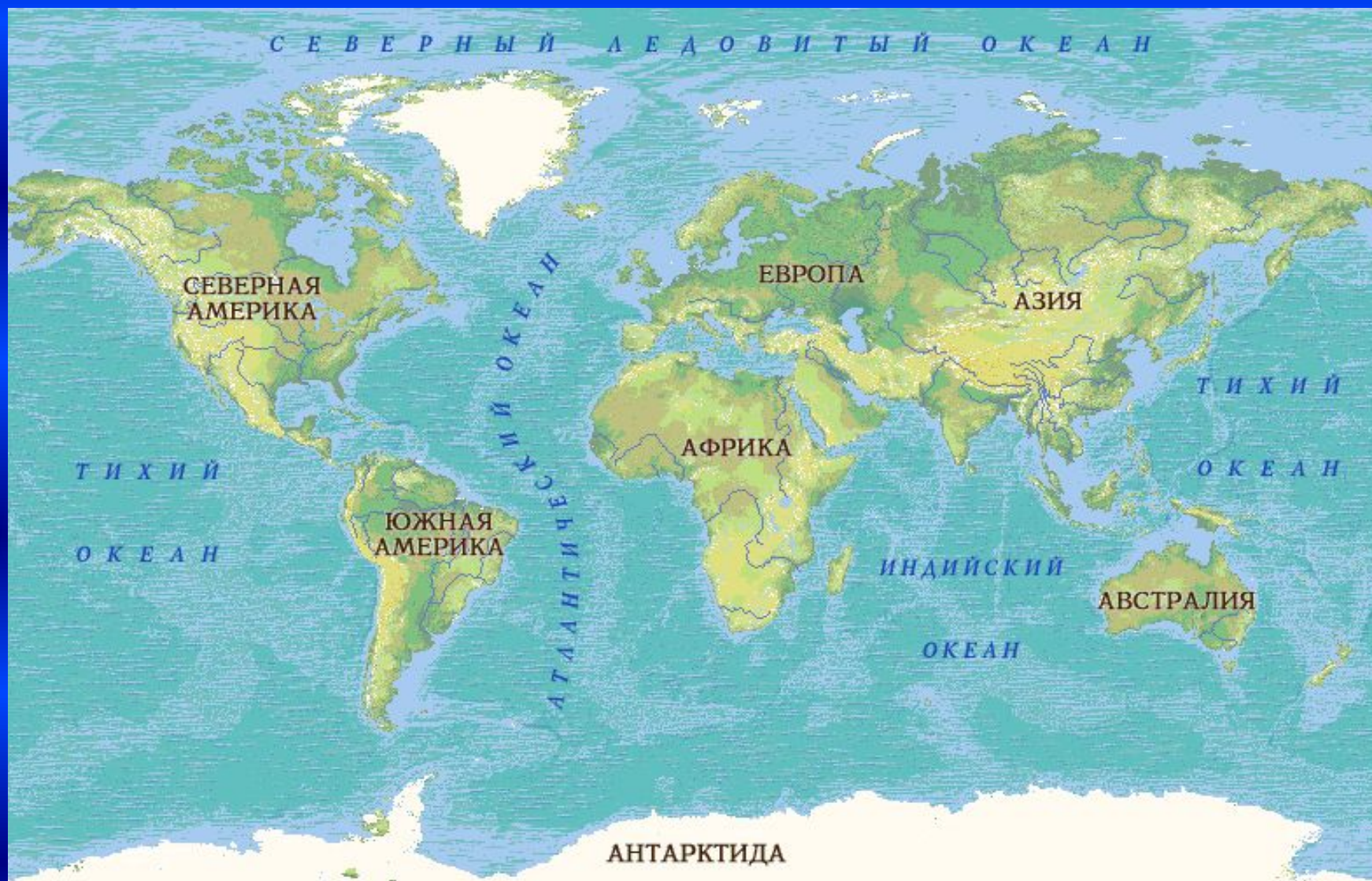
Карта полушарий

4 класс



Как перенести изображение с глобуса на карту? на карту?





СЕВЕРНЫЙ ЛЕДОВИТЫЙ ОКЕАН

СЕВЕРНАЯ
АМЕРИКА

ЕВРОПА

АЗИЯ

ТИХИЙ
ОКЕАН

ЮЖНАЯ
АМЕРИКА

АФРИКА

ТИХИЙ
ОКЕАН

АТЛАНТИЧЕСКИЙ
ОКЕАН

ИНДИЙСКИЙ
ОКЕАН


АВСТРАЛИЯ

АНТАРКТИДА

Вид мирового океана из космоса



**Мировой океан
занимает
огромные
площади на
поверхности
земного шара,
недаром нашу
землю
называют
«голубая
планета»**

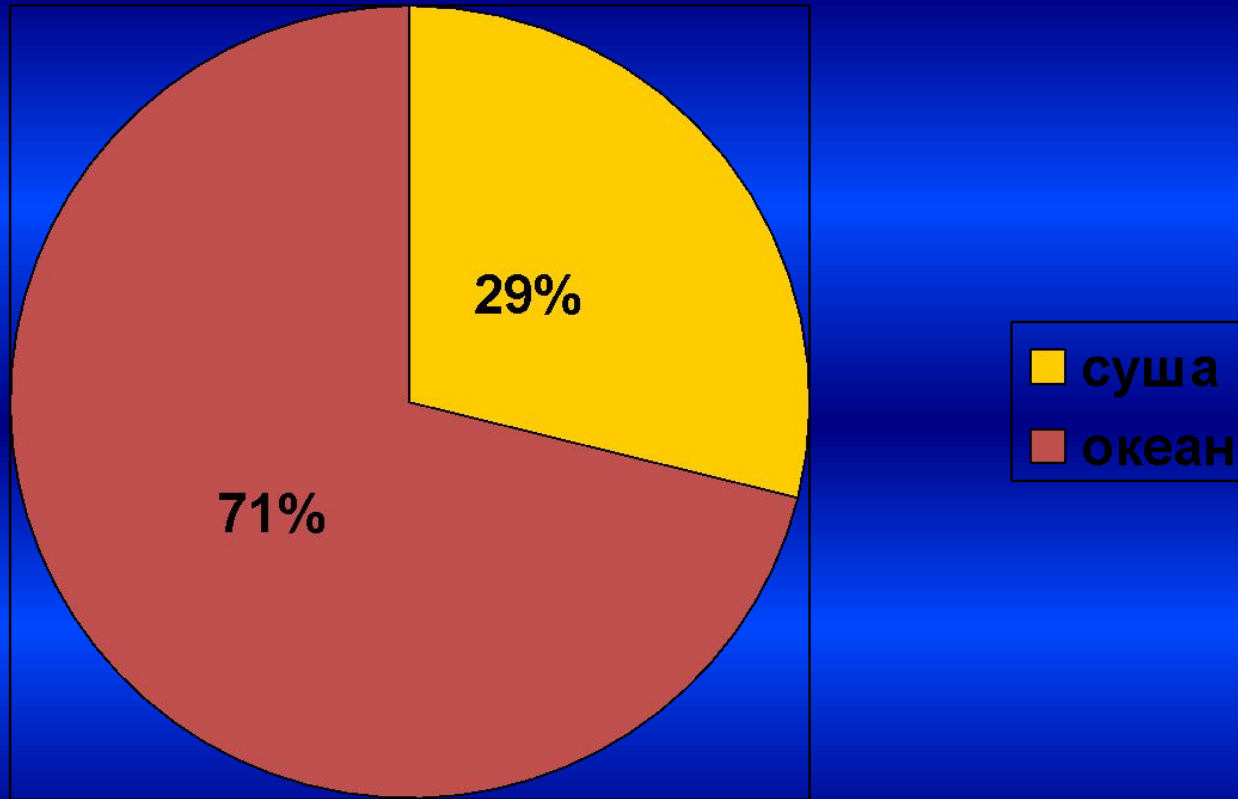


**Состоит он из морей.
Ну, давай, ответь
скорей.
Это – не воды стакан,
А, огромный ...**



Океаны Земли

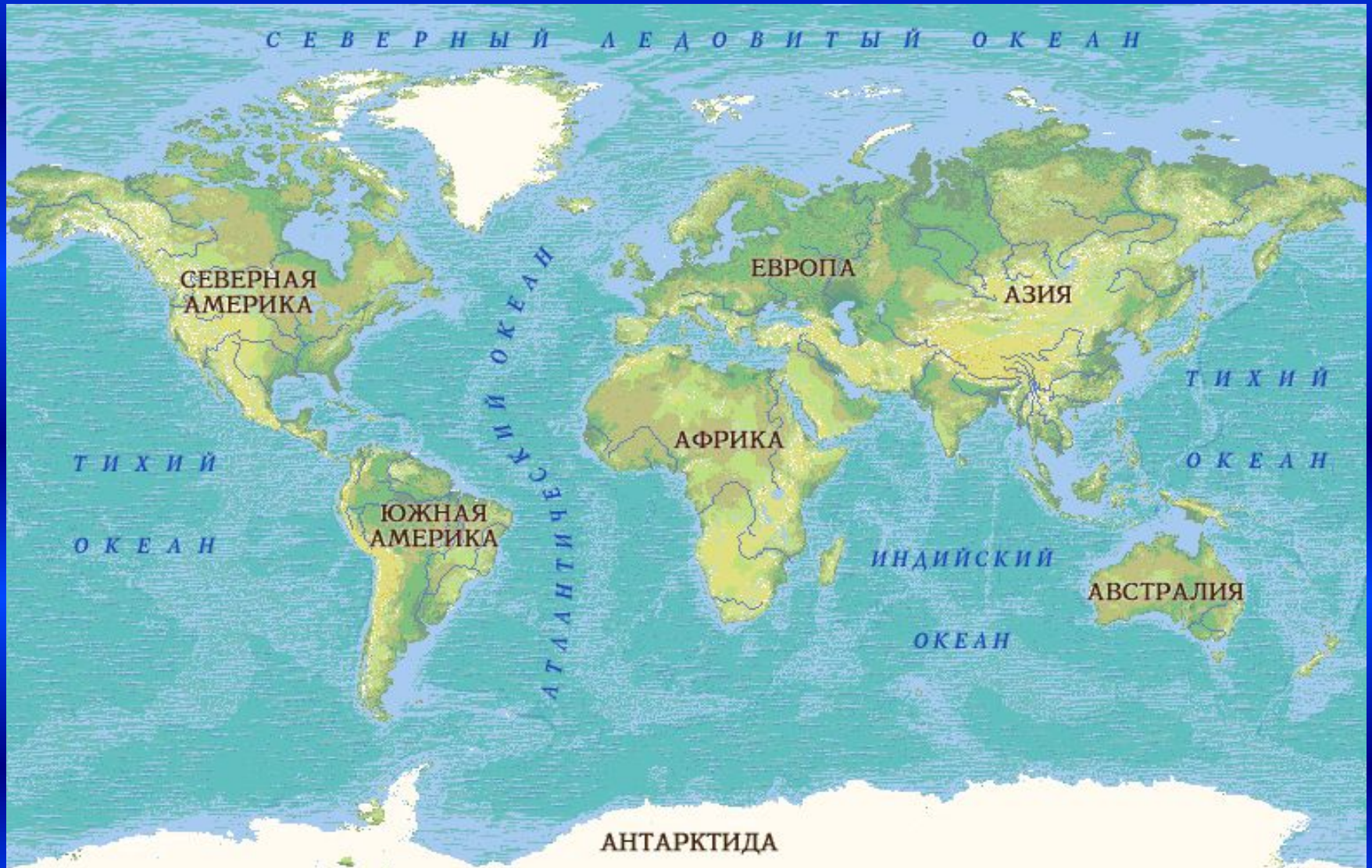
Соотношение сухопутной и водной поверхности земли



**Эту огромную массу воды,
окаймляющую материки и острова,
называют также **Мировым океаном****



Сколько на Земле океанов?



Тихий океан



- Самый большой океан на Земле.
- Расположен между материками Евразией, Австралией, Северной и Южной Америкой, Антарктидой. Морские границы проходят: с Северным Ледовитым, Индийским, Атлантическим океанами.



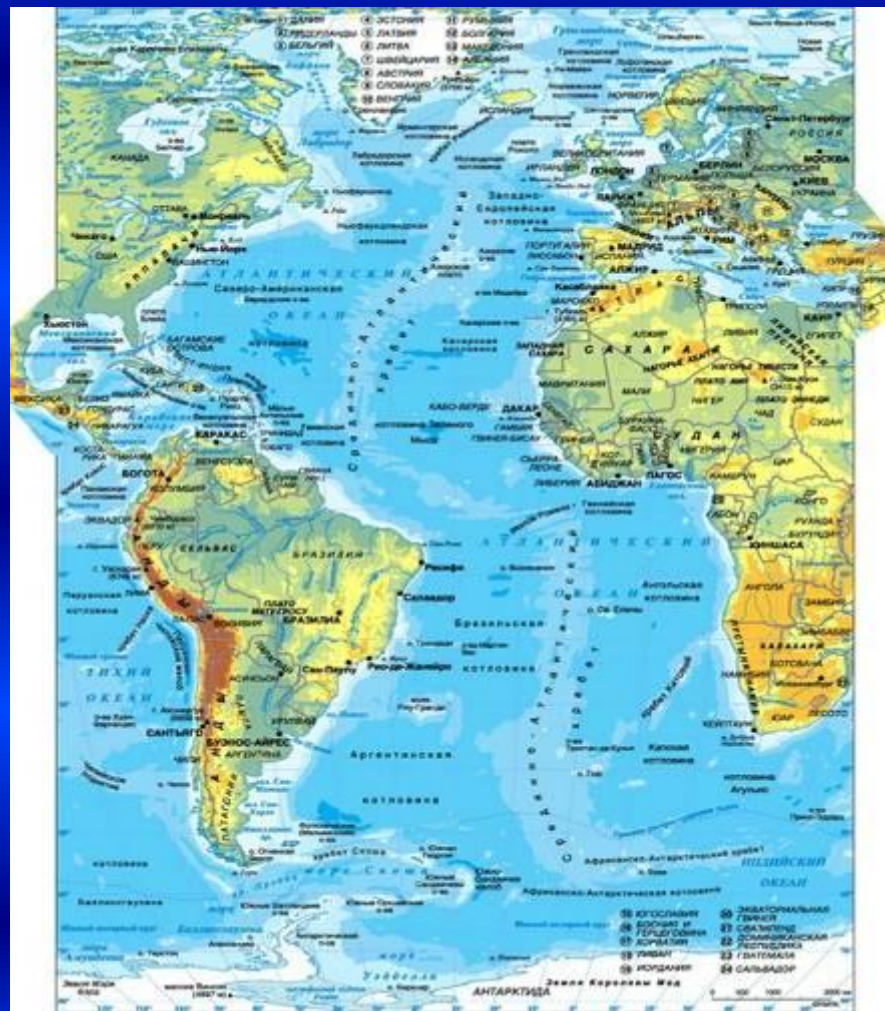
- **Первым европейцем переплывшим крупнейший океан планеты, был Магеллан. Он назвал его «Тихим» в 1521 году. Магеллан ошибся. Именно в этом океане рождается больше всего тайфунов, именно он производит три четверти облаков планеты.**

Атлантический океан

Второй по величине океан после Тихого океана.

Площадь 91,6 млн. км².

Атлантический океан имеет сильно изрезанную береговую линию с выраженным членением на региональные акватории: моря и заливы.





- **Название произошло от имени титана Атласа (Атланта) в греческой мифологии или от легендарного острова Атлантида.**

Индийский океан

Третий по размеру океан Земли, покрывающий около 20 % её водной поверхности. На севере ограничен Азией, на западе — Аравийским полуостровом и Африкой, на востоке — Индокитаем, Зондскими островами и Австралией, на юге — Южным океаном.



Северный ледовитый океан



- Наименьший по площади океан Земли, расположен между Евразией и Северной Америкой.

Океаны Земли



Проверь себя:

**Практическая работа с контурной картой:
Подпиши на карте океаны.**



ПРОВЕРЬ СЕБЯ

- Самый большой океан
Тихий океан
- Самый маленький океан
Северный Ледовитый океан
- Океан, разделяющий Африку и Австралию
Индийский океан
- Океан, названный в честь мифического героя
Атлантический океан
- Самый холодный океан
Северный Ледовитый океан
- Океан, опровергающий своё название
Тихий океан
- Самый глубокий океан
Тихий океан

Проверь себя!



Игра «10 секунд»



узнал

удивился

задумался

повторил

научился

запомнил