


# Природные заповедники и парки Челябинской области






- В Челябинской области заповедники и национальные парки занимают около 200 тыс. гектаров, охотничьи и ботанические заказники — свыше 500 тыс. га, ботанические памятники природы, в том числе 20 островных и ленточных боров общей площадью 184 тыс. га.

- 
- Всего охраняемые территории занимают около
  - 1 000 000 га — немногим более десятой части области. Учёные считают, что для нормализации экологической обстановки площадь охраняемых территорий необходимо увеличить.




Утверждены зелёные зоны вокруг 13 городов (общая площадь 164,7 тыс. га) и зоны округов санитарной охраны курортов на озёрах Увильды и Кисегач.





Особо охраняемые природные территории призваны обеспечить экологическую безопасность, поддерживать экологический баланс при использовании природных ресурсов и создать среду, благоприятную для обитания человека.





## □ **Ильменский государственный заповедник**

- Организован 14 мая 1920 г. Располагается на территории административного подчинения города Миасса, Чебаркульского и Аргаяшского районов. Площадь заповедника 30,3 тыс. га. Организован как минералогический. С 1935 г. преобразован в комплексный для сохранения минеральных богатств, флоры и фауны. В заповеднике обнаружено более 200 минералов, из них 18 открыты впервые в мире, произрастает более 1200 видов растений, обитает более 240 видов позвоночных. Открыто около 50 стоянок древнего человека.





## Природно-ландшафтный и историко-археологический центр «Аркаим»

Организован 19 апреля 1991 г. Находится в Брединском и Кизильском районах. Площадь 3,76 тыс. га. Заповедник Аркаим — один из районов «Страны городов» (памятники протогородской цивилизации), остатки одной из древнейших цивилизаций на планете (XVII—XVI века до н. э.), представляет огромную ценность для отечественной и мировой науки. В границах заповедника сохранились редкие виды растений и животных.







[travel-talk.ru](http://travel-talk.ru)

Мир твоих путешествий



## Восточно-Уральский заповедник

Организован 29 апреля 1966 г. Располагается в Кунашакском и Каслинском районах. Занимает площадь 16,6 тыс. га. Заповедник создан в зоне ВУРС (Восточно-Уральский радиоактивный след) для проведения комплексных исследований по вопросам радиоэкологии и решения проблем восстановления, эксплуатации растительного и животного мира на территории, подвергшейся радиоактивному загрязнению вследствие аварии на химкомбинате «Маяк» 29 сентября 1957 г.







## **Национальный природный парк «Таганай»**

Организован 6 марта 1991 г. Находится на территории административного подчинения города Златоуста, Кусинский район. Природные комплексы, имеющие особую экологическую, историко-культурную и эстетическую ценность. На территории парка более 10 памятников природы, произрастает свыше 900 видов растений, обитает более 190 видов птиц и 40 видов млекопитающих.





## Национальный природный парк «Зюраткуль»

Организован 22 ноября 1993 г. Располагается в Саткинском районе. Занимает площадь 88,3 тыс. га. Одна из территорий области с относительно не тронутой природой. На территории парка 15 памятников природы. Произрастает 650 видов растений, обитает более 150 видов птиц и 40 видов млекопитающих. На берегу высокогорного озера «Зюраткуль» открыто более 10 стоянок человека каменного века.







# Башкирский государственный природный заповедник

- Заповедник расположен в центральной части Башкирского (Южного) Урала, в пределах Бурзянского, Абзелиловского и Белорецкого районов Башкортостана. Природными границами охраняемого объекта на севере является река Кага, на востоке - западные склоны хребта Уралтау, на юге - река Узян, на западе - восточные склоны южной части хребта Крака. В заповеднике произрастает около 700 видов травянистых, кустарниковых и древесных растений; обитает 51 вид млекопитающих и 155 видов птиц, 27 видов рыб, 4 - земноводных, 6 - пресмыкающихся. Заповедник был создан для охраны ненарушенных экосистем горного Предуралья, в первую очередь ненарушенных лесов. Основное направление научных исследований заповедника - комплексное изучение природных экосистем западных склонов Южного Урала.



# Государственный природный заповедник «Басеги»

- На Среднем Урале, в самой высокой части его западного макросклона, расположен живописный горный хребет Басеги, само имя которого на уральском диалекте означает «красивый, чудесный». В 1982 году для охраны ненарушенных участков коренной горной тайги Предуралья и Урала здесь был основан природный заповедник Басеги.



Площадь заповедника составляет около 37,9 тысяч га. Он является заповедником федерального значения.

Заповедник создавался с целью обеспечить сохранность ненарушенной тайги Предуралья и Урала. На территории заповедника пролегает горный хребет Басеги, имеющий три вершины, Северный, Средний и Южный Басеги. Высочайшей из них является гора Средний Басег - 994 м над уровнем моря. Склоны их, крутые и каменистые, покрыты беспорядочным нагромождением камней и глыб. На вершинах выходы горных пород образуют живописные останцы причудливой формы – результат морозного и ветрового выветривания. На склонах гор имеются многочисленные террасы, на которых можно увидеть россыпи камней – так называемые «каменные моря» и «каменные реки».