

Проект
По окружающему миру

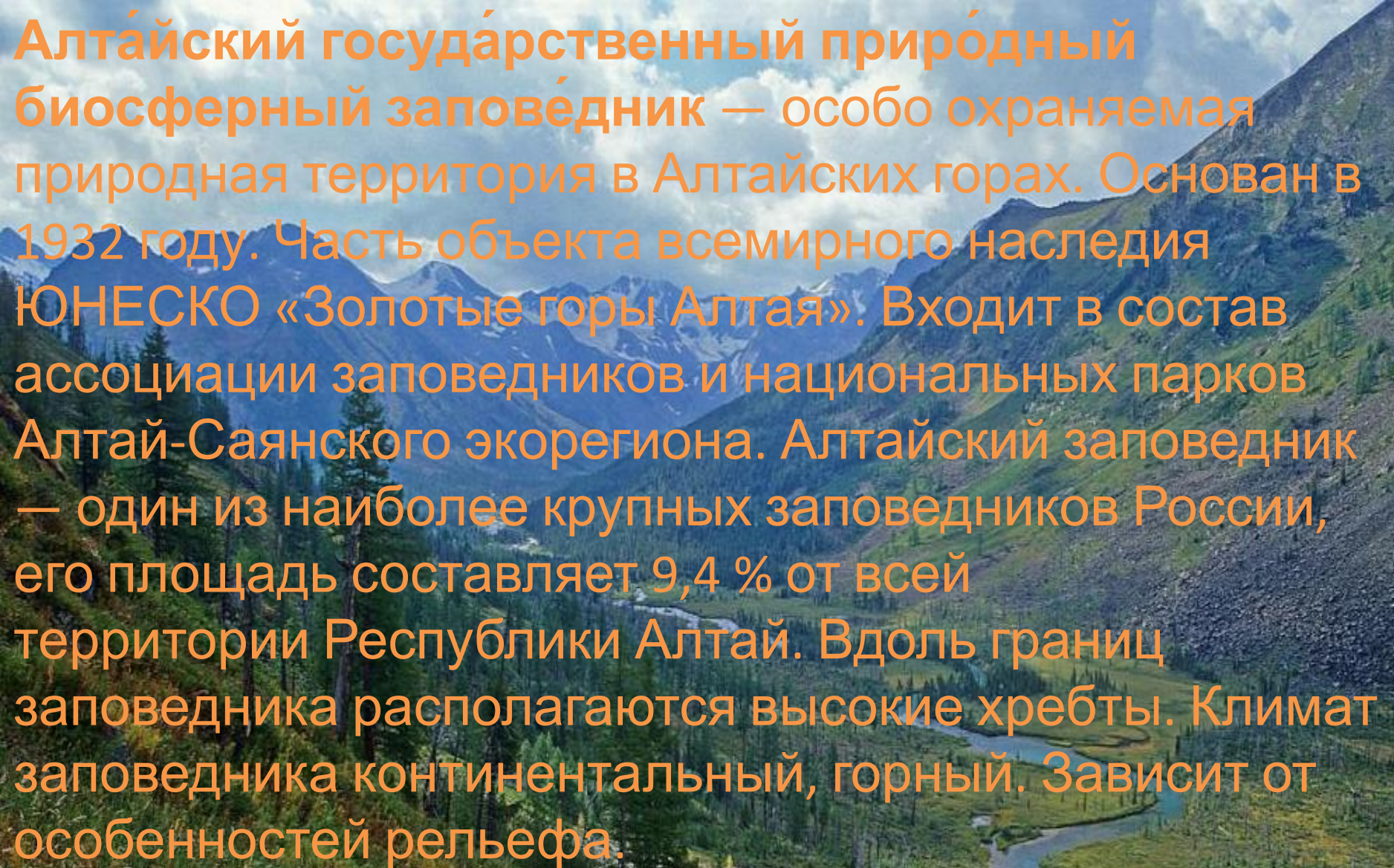
На тему : “Заповедники и национальные
парки России”

Ученицы 4-

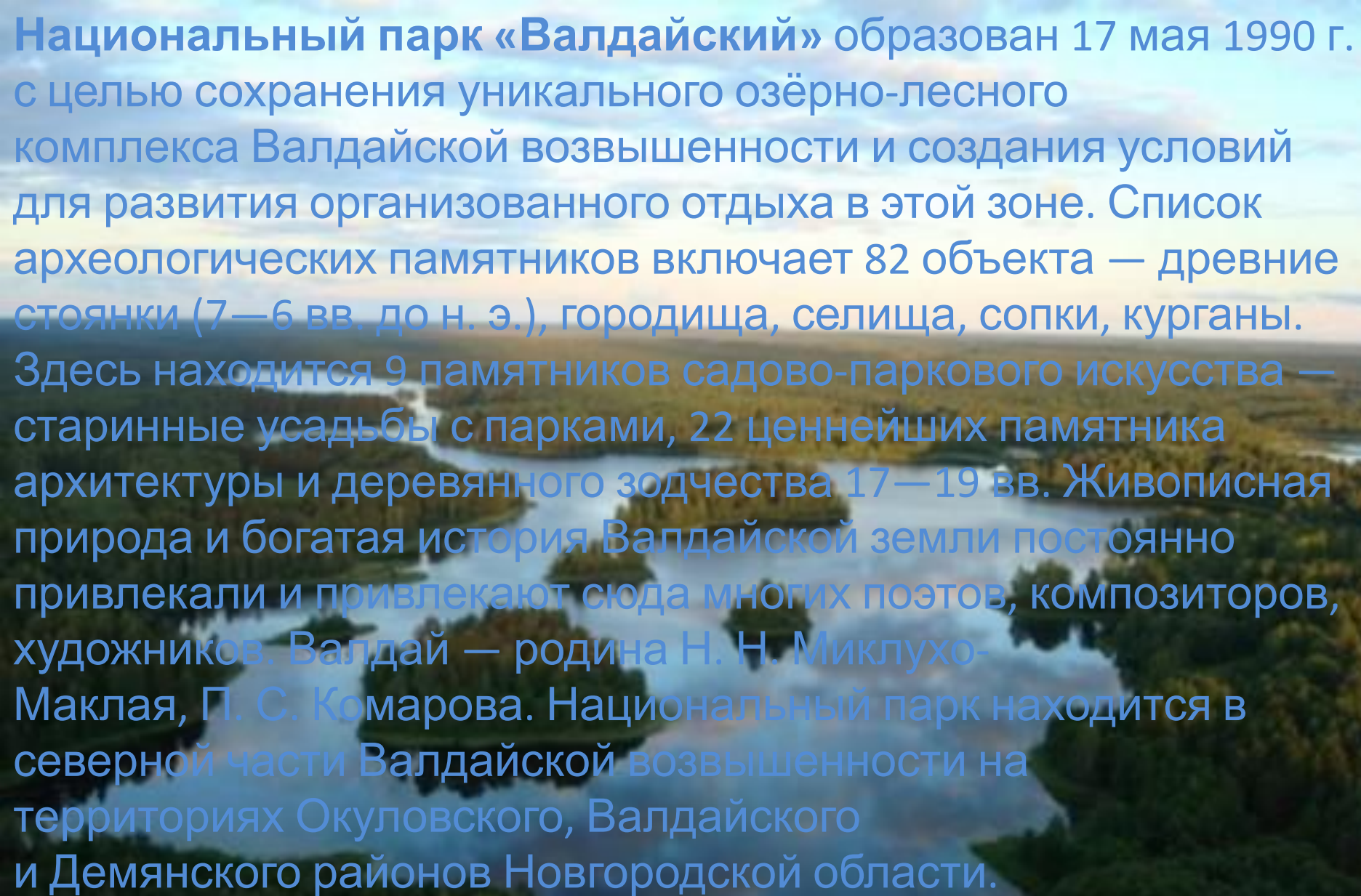
Б

План:

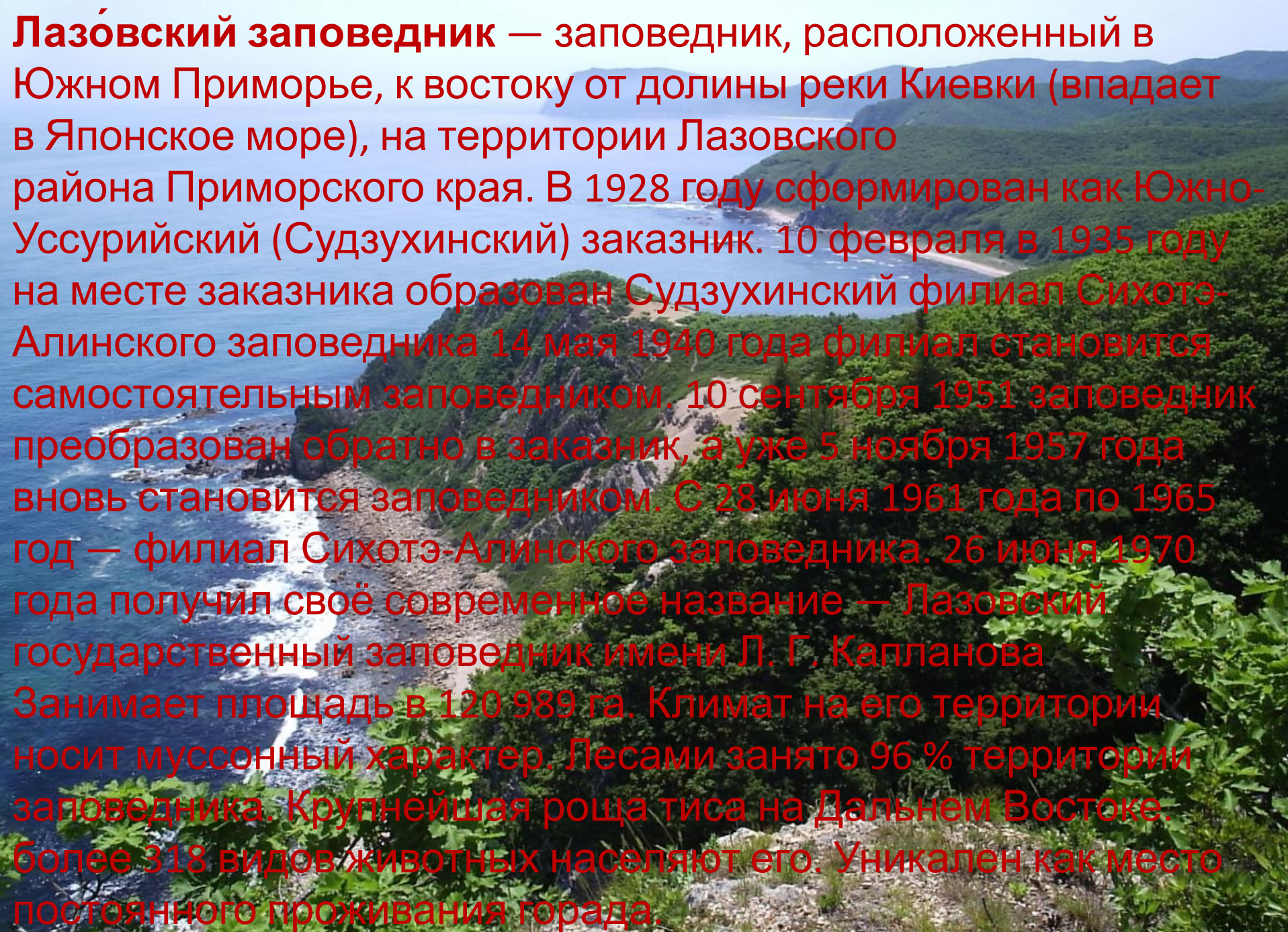
- 1) Алтайский Заповедник
- 2) Валдайский национальный парк
- 3) Лазовский заповедник
- 4) Прибайкальский национальный парк

A scenic view of the Altai mountains with a river flowing through a valley, overlaid with orange text. The background shows a vast mountain range under a blue sky with scattered clouds. In the foreground, a river winds through a lush green valley, surrounded by dense forests of evergreen trees. The overall atmosphere is serene and majestic.

Алтайский государственный природный биосферный заповедник — особо охраняемая природная территория в Алтайских горах. Основан в 1932 году. Часть объекта всемирного наследия ЮНЕСКО «Золотые горы Алтая». Входит в состав ассоциации заповедников и национальных парков Алтай-Саянского экорегиона. Алтайский заповедник — один из наиболее крупных заповедников России, его площадь составляет 9,4 % от всей территории Республики Алтай. Вдоль границ заповедника располагаются высокие хребты. Климат заповедника континентальный, горный. Зависит от особенностей рельефа.

An aerial photograph of a large, irregularly shaped lake surrounded by dense green forests. The sky is a pale, hazy blue. The text is overlaid on the image in a semi-transparent blue font.

Национальный парк «Валдайский» образован 17 мая 1990 г. с целью сохранения уникального озёрно-лесного комплекса Валдайской возвышенности и создания условий для развития организованного отдыха в этой зоне. Список археологических памятников включает 82 объекта — древние стоянки (7—6 вв. до н. э.), городища, селища, сопки, курганы. Здесь находится 9 памятников садово-паркового искусства — старинные усадьбы с парками, 22 ценнейших памятника архитектуры и деревянного зодчества 17—19 вв. Живописная природа и богатая история Валдайской земли постоянно привлекали и привлекают сюда многих поэтов, композиторов, художников. Валдай — родина Н. Н. Миклухо-Маклая, П. С. Комарова. Национальный парк находится в северной части Валдайской возвышенности на территориях Окуловского, Валдайского и Демянского районов Новгородской области.



Лазовский заповедник — заповедник, расположенный в Южном Приморье, к востоку от долины реки Киевки (впадает в Японское море), на территории Лазовского района Приморского края. В 1928 году сформирован как Южно-Уссурийский (Судзухинский) заказник. 10 февраля в 1935 году на месте заказника образован Судзухинский филиал Сихотэ-Алинского заповедника 14 мая 1940 года филиал становится самостоятельным заповедником. 10 сентября 1951 заповедник преобразован обратно в заказник, а уже 5 ноября 1957 года вновь становится заповедником. С 28 июня 1961 года по 1965 год — филиал Сихотэ-Алинского заповедника. 26 июня 1970 года получил своё современное название — Лазовский государственный заповедник имени Л. Г. Капланова. Занимает площадь в 120 989 га. Климат на его территории носит муссонный характер. Лесами занято 96 % территории заповедника. Крупнейшая роща тиса на Дальнем Востоке. Более 318 видов животных населяют его. Уникален как место постоянного проживания горада.

Прибайкальский национальный парк — особо охраняемая природная территория (ООПТ) федерального значения, созданная для сохранения природы западного побережья озера Байкал. Площадь парка — 417 297 га. Располагается на территории Слюдянского, Иркутского и Ольхонского районов Иркутской области. Национальные парки появились в России в 1980-е годы. Одним из первых был Прибайкальский национальный парк, организованный в период пика борьбы общественности за сохранение озера Байкал. Решение о его создании принято Советом Министров РСФСР 13 февраля 1986 года. Парк включает в себя самый крупный охраняемый участок байкальских берегов (почти четверть от их общей протяжённости) Основными задачами, возложенными на парк, являются сохранение уникальной природы западного побережья озера Байкал, создание условий для регулируемого туризма и отдыха. Территория парка разделена на 10 лесничеств:

- Маритуйское
- Половинское
- Байкальское
- Листвянское
- Большереченское
- Прибайкальское
- Береговое
- Еланцинское
- Островное
- Онгуренское

