
A wooden sign with a rope handle hangs from the top. The sign is surrounded by green leaves and flowers. The text on the sign is in blue.

**Виртуальная
экскурсия
«Красота спасет
мир...»**

Первым пунктом будет, конечно, этот райский уголок. Где вы несомненно забудете о том, что вы находитесь в городе. Чистый, свежий воздух, удивительная коллекция из 300-сот видов деревьев и кустарников не оставят вас равнодушными. Ведь имеются довольно экзотические виды, нетипичные для нашего региона. А встречи с милыми белками и большим разнообразием пернатых заставят вас забыть о ваших проблемах.





• Дальше фотографии
под музыку



препятствуют свертыванию
крови и образованию
тромбов в кровеносных
сосудах, способствуют их
рассасыванию, укрепляют
стенки сосудов



каштан

яблон


я

сирен

ь

Благодаря органическим кислотам черемуха способствует нормализации кислотно-щелочной среды в организме человека.

Фитонциды обеспечивают антимикробные качества растения, флавоноиды способствуют мочегонному и желчегонному эффекту.



форзици

я

черёмух

а

кашта

н



обладают жаропонижающим,
потогонным, антимикробным,
противовоспалительным,
антидиабетическим,
противосудорожным,
обезболивающим и
мочегонным свойствами



сирень

вишн

я

черёмух

а



Дальше наш путь лежит через Новоусманский район в котором мы заглянем в степь, расположенную в окрестностях села Хлебное и Рождественская Хава. Заглянем на конный завод № 11, где окунемся в восхитительное общение с удивительным животным – лошадью. И покатаемся на них.







Эртильский район

На территории Эртильского района расположено 48 объектов культурного наследия:

10 памятников истории и архитектуры и 38 памятников археологии.

Особую значимость имеет этнографический музей «Деревенька 17-19 веков». В 1974 г. в Эртиле был открыт районный историко-краеведческий музей. Особый интерес, как памятники природы, представляют Дондуковская роща и река Битюг с целебной голубой глиной.





Этнографический музей
«Деревенька 17-19 веков»



Дондуковский лес с.
Александровка



А сейчас мы с вами оказались возле прекрасного водоема – реки Битюг, отличающейся извилистостью, медленным течением и большим числом мелей . Что способствует прекрасному размножению представителей прибрежной фауны.

Название реки – с предгорий Кавказа, как память о своих краях принесли, кочевавшие здесь предки осетин – аланы. Одна из стекающих с Эльбруса рек и сейчас называется Битюк-Тюбе, что означает «высокая гора». Вторая часть названия у русичей не прижилась, а первая в начале 18 века изменилась на «Битюг».




В многочисленных озерах и
затонах Битюга живут бобры.

В реке встречается около
30 видов рыб.

А также 16 видов земноводных
и пресмыкающихся
(это озерная лягушка, уж,
гадюка, серая жаба и даже
болотная черепаха).



И конечно, наш край славен еще одним водным ресурсом – это родники. Столь замечательной по вкусу воды вы не встретите нигде, только в нашем краю.



Самовецкий родник



**Родники вы, мои родники,
К вам вернусь, где б меня ни носило,
И святою водою напьюсь
В роднике, прямо в сердце России.
Родники вы, мои родники,
Свет небесно – серебряно синий.
Если будут звенеть родники,
Будет биться и сердце России.**





Данное растение знали с древних времён. Мелоческо ромываютаза при их заболевании. Сводят веснушки и пигментные пятна. Его корень применяют в различных сборах при заболеваниях желудочно-кишечного тракта и экземы



зверобой

одуванчи

к

гусиный

лук

В отечественной медицине применяют отвар - при заболеваниях сердца, легких, желудочно-кишечного тракта, болезнях печени. Листья - заживляют раны. Препараты данного растения улучшают венозное кровообращение и кровоснабжение некоторых внутренних органов, болезнях печени, почек, мочевого пузыря, туберкулезе легких, головной боли, стоматитах, ларингитах и т.д.



зверобо

й

одуванчик

первоцве

т



Свежевыдавленным из чистых листочков соком обрабатывают раны, что способствует их быстрому заживлению. Отваром смеси этого растения (2/3 по объему) и цветков ромашки (1/3) промывают лицо, покрытое угревой сыпью.



ТЫСЯЧЕЛИСТН

ИК

ромашка



Мы отправляемся с вами в живописный уголок России – Россошанский край. Современная Россошь – промышленный городок среди полей, по-домашнему уютный, тихий и гостеприимный. Он полностью соответствует своему ласково-певучему имени, которое произошло, вероятнее всего, от названия речки или места расположения. Воды Россоши текут по «ростоше» – равнине, разделяющей невысокие холмы. А поселение возникло на «россохе» – у слияния речек.

Где когда-то Игорь-князь
Проходил с дружиной,
Где травой шумят луга...
Взгляд подальше бросишь –
Расстилают берега
Калитва да Россошь.
Запоет тот край в душе
Так щемяще-сладко,
Для кого – родной уже,
А кому – загадка.



**В
Россошанском
районе статус
памятника
природы
имеют 7
объектов**

Участок реки Дон под селом Карабут



Протяженность памятника 20 км, площадь 240 га. Река Дон под Карабутом – один из наиболее живописных участков долины южнее г. Павловска. Возвышенное правобережье представляет собой сплошную череду меловых обрывов, именуемых «Карабутскими стенками». Высота стенок составляет 60–70 метров. Они покрыты нагорными березняками и дубравами. Просветы между ними заняты выходами писчего мела с группировками кальцефильной растительности, насыщенной редкими и реликтовыми растениями.



Иссопово-степной комплекс на меловых корвях



Перед вами ландшафтно-биологический памятник природы. Расположен он у южной границы Россошанского района в 0,5 км к востоку от шоссе Россошь–Митрофановка. Площадь около 15 га.



Парк у села Еленовка




Парк у с. Еленовка – дендрологический памятник, расположен в 1 км севернее с. Еленовка. Площадь парка равна 21 га. Парковый комплекс (бывшая усадьба Черткова – друга и личного секретаря Л. Н. Толстого) расположен на левобережье р. Овчинной и приурочен к средней части балки Суланка.

Россошанская плодоваягодная станция

Россошанская плодово-ягодная станция – дендрологический памятник.

Россошанская зональная опытная станция была создана в 1937 г. На базе Мичуринского плодово-овощного института. Сейчас она обеспечивает саженцами плодовых деревьев весь юг Центрального Черноземья. На Россошанской опытной станции выведено около 100 сортов плодоваягодных культур.



Калитвянские ворота



Калитвинские ворота – ландшафтный памятник природы, расположен на северной окраине с. Новая Калитва. Площадь памятника около 29 га. При взгляде со стороны проем между останцами напоминает вход в горную долину или ворота в белокаменной стене. Наиболее внушительных размеров достигает западный столб Калитвинских ворот – Мировна Гора. Длина этого останца по подошве около 500 м. Очертания поверхности останца напоминают плосковерхий шатер высотой около 50 м. С южной стороны останец имеет коническую форму и похож на заснеженную вулканическую сопку.



Сам Петр I советовал всем дворянам посадить ее у входа в жилище, «дабы уберечь проживающих от плохих проходящих». То есть, с какими бы мыслями к вам ни шел человек, все свои плохие помыслы он оставит за порогом вашего дома.

Пижму бальзамическую советуют сажать в огороде, рядом с домом. Пижма бальзамическая приносит хозяевам успокоение и радость.



пижма

тысячелистн

Ромашка

декоративная

В его листьях содержится каротин, фитонциды, лимонная кислота, ферменты, дубильные, а также горькие компоненты. Применяют подорожник при ушибах, ранениях, укусах насекомых, ожогах, как средство для остановки крови. Он обладает хорошим противовоспалительным качеством.



подорожни

к
мать-и-мачеха

первоцве

т



Свое название пастушья сумка получила благодаря внешнему виду: плоды растения очень похожи на сумки, которыми пользовались пастухи. В народе растение называют сумочником, ложечками и сердечной травой



омашка

аптечная
пастушья сумка

подорожни

к



Нововоро

Ж



*Над широким Доном
Меловые горы
И высоким гребнем
Дуб над ним растет.
Здесь родился город
С молодым задором,
Больше полувека
Счастливо живет.*

Л. Антипова


*И в завершении нашего
путешествия мы посетим
еще один восхитительный
городок .*

Нововоронеж расположен в лесостепной местности на левом берегу реки Дон на стыке двух морфологических областей: Среднерусской возвышенности и Окско-Донской низменности





А возник город в 1957 году в связи со строительством одной из первых промышленных атомных электростанций.




В черте города расположен пруд-охладитель пятого энергоблока НВ АЭС. Отдел охраны окружающей среды АЭС ежегодно проводит вселение в водохранилище рыб-биомелиораторов – толстолобика и белого амура.



Нововоронеж словно окружен сосновыми лесопосадками. «Побродив по сосновому бору, ощущаешь прилив энергии. Лес одарит грибами, ягодами, здоровьем, настроением, главное – прийти сюда человеком и уйти человеком.» (Т.Будаев)

Прекрасные виды дарит нам восточный склон Среднерусской возвышенности, который во многих местах круто обрывается к реке. Всюду по крутым склонам видны меловые отложения.



Викторина



Итоги викторины

Сегодня вы не только окунулись в мир красоты и гармонии, но собрали восхитительный букет из лекарственных трав. И мы вас приглашаем на чаепитие

Плоха та птица, которая загрязняет свое гнездо

Так давайте и мы сохраним природу в ее удивительной красоте для наших потомков

**Воронежский край... Сколько чарующей красоты в
раздолье его степей, зелени лесов, голубом разливе рек.**

Коротки рассветные минутки

Золотисто-маревых небес.

Густотой малинового утра

Утрамбован полусонный лес.

Запах липы медом наливает

Просеки и речки берега.

И седой старинкой навевает,

Когда рядом копны и стога.

Я стою над речкою ленивой,

А она парится молоком.

И глядятся со слезами ивы

В воды речки, от людей тайком.

