


# Урок окружающего мира в 4 классе

Презентация составлена по материалам  
интернета Аксёновой В.Я., учителем начальных  
классов  
МБОУ «СОШ №24»  
г.Кемерово



?????

Страна

Россия

Область

Кемеровск  
ая

Город

Кемерово



# Раздел №4

## Родной край-часть великой России



**Тема урока**

**Карта  
Кемеровской  
области**



# Задачи урока

**Рассказать ...**

**Уметь ...**

**Расширять ...**



??????

**Определи положение  
нашего края по  
физической карте России.**





Находится в азиатской части Российской Федерации,  
на юго-востоке Западной Сибири

**КЕМЕРОВСКАЯ  
ОБЛАСТЬ**

**КУЗБАСС**

**СТОЛИЦА  
г. Кемерово**






# Географическое положение

## Природные зоны

- Кемеровская область составляет часть нашей страны. Она расположена на юго-востоке **Западно-Сибирской равнины** и северных отрогах Алтайских гор. Зеленая тайга, высокие горные хребты и плодородные степи нашего края — неповто





# ФЛАГ ОБЛАСТИ



# ГЕРБ ОБЛАСТИ


# Города Кузбасса

- В Кузнецкой котловине, вдоль железной дороги расположены самые крупные города и села. В нашей области из каждой тысячи жителей 820 проживает в городах и рабочих поселках. Наиболее крупные из них: **Новокузнецк, Кемерово, Прокопье Кузнецкий, Киселевск, Белово, Анжеро-Судженск**





КЛИМАТ КОНТИНЕНТАЛЬНЫЙ  
ЗОНА ЛЕСОВ в Кузнецкой котловине  
и на северо-востоке встречаются лесостепи и степи



Большую часть территории занимают средневысотные горные хребты Кузнецкого Алатау, Салаирского кряжа, Горной Шории



# Кузнецкий Алатау



- На востоке Кемеровской области лежит горная страна— Кузнецкий Алатау. Его вершины уходят в заоблачную высь. Самая высокая вершина в хребте Тигиртиш (Поднебесные Зубья) —гора Верхний Зуб. Она поднимается на высоту 2178 метров. На гольцах Кузнецкого Алатау лежат многолетние снежники и ледники. Они дают начало многочисленным ручьям, рекам и озерам нашей области. Ниже снегов, между каменных россыпей лежат горные тундры и цветущие луга. Склоны хребтов покрыты тайгой.





# Горная Шория



К югу от Кузнецкого Алатау расположена **Горная Шория**. Путешественники называют ее страной заповедных гор. Среди зеленых пихт и кедров возвышаются утесы «Спасских дворцов», Мраморные скалы, седая голова гольца Мустаг.






# Салаирский кряж



На западе области протянулся **Салаирский кряж**. В глубокой древности здесь были высокие горы, но со временем они постепенно разрушались и в настоящее время представляют собой цепь холмов и возвышенностей высотой до 500 метров. Они покрыты лиственными лесами и сосновыми борами, прорезаны широкими речными долинами. На востоке кряж круто обрывается к Кузнецкой котловине.



# Кузнецкая котловина

**Кузнецкая котловина** расположена между Салаирским кряжем и Кузнецким Алатау. В далекие времена на этом месте находился морской залив, на дно которого отлагались остатки деревьев и других растений. Эти отложения за многие миллионы лет превратились в каменный уголь. Сейчас поверхность котловины представляет собой холмистую равнину, расчлененную небольшими долинами. Широкие равнинные пространства котловины, раньше занятые степью и лесостепью, сейчас распаханы и превращены в плодородные поля.



# Водоемы нашего края

- В нашей области насчитывается около 750 рек. Наиболее крупные из них — **Томь, Кия, Яя, Иня, Чумыш.**
- Большинство рек берет начало на горных склонах Кузнецкого Алатау, Салаирского кряжа и Горной Шории. Почти все они текут с юга на север. В горах они имеют быстрое течение, каменистое дно, а выйдя на равнину, становятся спокойным

# Реки Кузбасса

## ***Крупные реки:***

- Томь
- Кия
- Иня
- Яя
- Чумыш
- Кондома
- Мрассу

## ***Озеро***

Большой Берчикуль





ОСНОВНЫЕ ВОДОЁМЫ: Томь, Кия,  
Яя, Иня

# Река Томь и её притоки

Самая большая и полноводная — река **Томь**. Она берет начало в горах Кузнецкого Алатау. 840 километров пройдет река, прежде чем ее воды вольются в Обь. Около 250 километров Томь течет в горах по узкой долине среди крутых скалистых берегов, образуя многочисленные перекаты и пороги. Но выйдя на просторы Кузнецкой котловины, она становится спокойной.

В Томь впадает более 100 крупных рек и речушек. Наиболее крупные из них — **Уса**, в устье которой расположен город шахтеров Междуреченск, полноводный приток **Мрассу**, сливающийся с водами Томи у г. Мыски, спокойная **Кондома**, после слияния с которой у Новокузнецка Томь круто поворачивает на север. Томь является основным источником питьевой воды для городов и сел Кузбасса. Ее воду используют для своих нужд заводы и фабрики.

Весной, во время таяния снегов, вода в Томи быстро поднимается, затопляя берега, а летом река сильно мелеет.





Вторая по величине река — **Кия**.

также берёт начало в Кузнецком Алатау, где течет по глубокому ущелью образованному красивыми

известковыми скалами! На

ных

орогах и перекатах

вода бурлит и шумит

так, что заглушает

голос человека.





Вторая по величине река — **Кия**.

также берёт начало в Кузнецком Алатау, где течет по глубокому ущелью образованному красивыми

известковыми скалами! На

ных

орогах и перекатах

вода бурлит и шумит

так, что заглушает

голос человека.



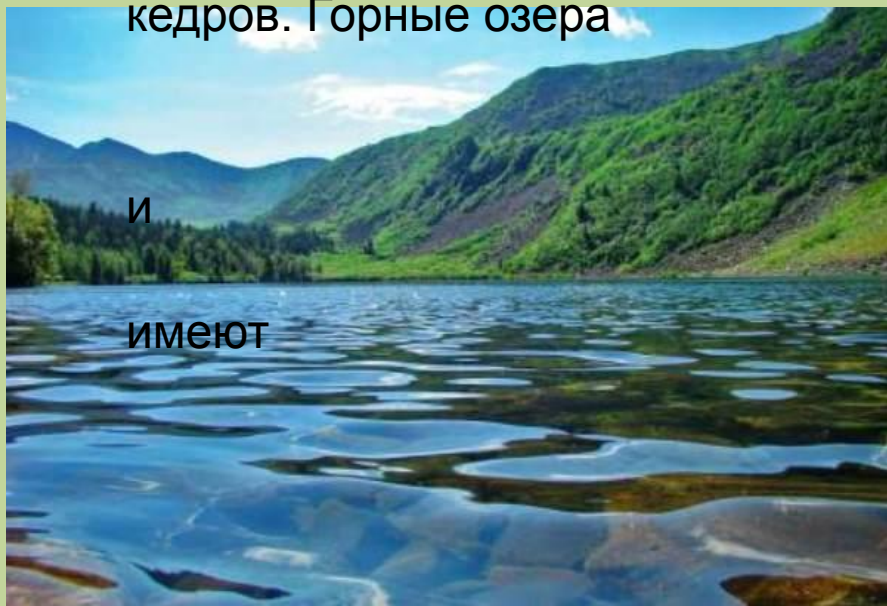


# озёра



В Кемеровской области **много озер**. Но они небольшие и расположены в основном по склонам горных хребтов и в долинах рек.

Самое большое **озеро** в нашей области — **Большой Берчикуль** — лежит в северных предгорьях Кузнецкого Алатау. Его длина восемь, а ширина более четырех километров. Озеро имеет красивые живописные берега, поросшие соснами и лиственницами. Очень красивы горные озера.словно голубые чаши лежат они на склонах гольцов в обрамлении низкорослых зеленых кедров. Горные озера



и

имеют

образовались в результате таяния снегов и ледников. Все они очень глубокие и чистую прозрачную воду. Из них берут начало многочисленные ручьи и реки. В долинах рек много мелких озер. Это остатки старого русла реки, поэтому их



**Самое большое озеро –  
озеро Большой Берчикуль**





**Богата Родная Россия,  
Но прямо скажу, без прикрас,  
Что края любого красивей,  
Наш юный, могучий Кузбасс.**

?????

Найди свою область на  
физичекой карте

Назови соседние области

Назови города-  
соседи

Назови реки

Чем богата  
Кемеровская  
область?



# Домашнее задание

**Подготовить  
реферат «Водоём  
моего края»**

**Принести  
фотографии**



# Итог урока

**Мы узнали...**

**Оказывается...**

**Еще хочется  
узнать...**

