


Озёра республики Башкортостан

Составил: учитель начальных классов МБОУ «СОШ
№ 18» г. Салавата республики Башкортостан
Купцова А.Н.

Акты-куль (банное) озеро



- По-башкирски название этого озера — Яктыкуль. Но всем более привычно называть его Банным. Говорят, что этим названием оно обязано самозванцу Емельяну Пугачеву, который перед боем, будучи в наших краях, решил устроить своему войску банный день в этом озере. С тех пор и прижилось это название.
- Озеро располагается в Абзелиловском районе Башкортостана, поблизости от села Аскарново. В этом озере берет свое начало река Янегелька, один из притоков Урала. На данный момент Банное — самое глубокое в Башкирии озеро: глубина достигает 28 метров; средняя же глубина озера — 11 метров. Его площадь составляет более 7,5 километров. Еще с 1965 года Банное считается памятником природы.

- Банное богато рыбой, в советское время оно использовалось для товарного зарыбления. В 30-е годы прошлого столетия в банном появилась пелядь. Эта рыба успешно прижилась, и через некоторое время в банном образовалось ее значительное поголовье. Среди особо ценных для местных рыболовов пород — особая форма сига, появившаяся на банном в 40-е годы XX века. Этот вид является пограничным между чудским и ладожским видами сига. Еще один повод приехать порыбачить на банное — так называемый «уральский нонсенс», пресноводная колюшка. Обитает эта маленькая рыбка исключительно на Банном, но ассимилировалась она там прекрасно. Основной улов на банном составляют щука, чебак, окунь.
- В чем особенности рыбалки на Банном, должны знать все, кто собирается отправиться туда в ближайшее время. В противном случае вы можете быть шокированы количеством соратников на берегах озера, ведь каждый год на озеро приезжают более 100 тыс. рыболовов. Местная пелядь, которая, вполне возможно, привлечет вас в качестве трофея, имеет среднюю массу 2,5 кг и длину от 30 до 50 см. изредка встречаются особи массой до 4 кг.

- Клюет на банном неплохо, рыба не капризна: в качестве наживки может использоваться живец, кусочки рыбы, личинки насекомых, например, короеда. Лучший на Банном клев наблюдается с 4 до 10 часов утра, возле обрывистых берегов.
- Для удачной охоты за гибридом сига подойдет поплавок средней грузоподъемности и удочка с прочным удилищем. Из наживки лучше отдать предпочтение мотылю, червям, личинкам короеда. Плюс ко всему прочему, на Банном летом обычно прекрасная погода. 25-30 градусов по Цельсию — обычная температура на Банном. При этом на берегах озера всегда есть где спрятаться от солнца, так что солнечный удар отдыхающим не грозит.
- Зимой условия не хуже: поблизости располагается горнолыжный курорт, а рыбалка на озере не прекращается и в холодное время года. Рыбалка на озерах Башкирии - лучшее

Озеро Асылы-куль (карстовое озеро Башкортостана)



- Асылыкуль — самое большое из 2000 озер Башкирии, причем как по объему воды, так и по площади зеркала: длина озера составляет 7,1 км, а ширина — 3,3 км. Средняя глубина озера — 5,3 м. Интересно, что Асылыкуль и Кандрыкуль (второе по величине озеро на территории республики) являются наиболее крупными озерами во всей европейской части лесостепи, то есть от Балатона в Венгрии до Уральских гор.
- Озеро Асылыкуль располагается в 30 километрах на северо-запад от г. Давлеканово. Для этого водоема характерна соленая, жесткая вода: именно этот факт подарил озеру его имя («Асылыкуль» можно перевести как горькое, сердитое). Купание в этом озере испокон веков считается полезным для здоровья, а грязи со дна помогают исцелить ревматизм, радикулит, подагру. В озеро впадает сульфатно-кальциевый минеральный источник.
- Некоторые исследователи считают, что озеро Асылыкуль образовалось на месте одного из многочисленных карстовых провалов, который постепенно заполняли атмосферные осадки и грунтовые воды. Но есть и еще одна интересная версия о происхождении озера. Асылыкуль может оказаться водоемом реликтового происхождения, то есть частью древнего моря, которое располагалось как раз в предгорьях Урала. Согласно этой теории, озеро образовалось около 285 млн. лет тому назад, когда обширное море в результате регрессии распалось на несколько более мелких водоемов.

- Озеро Асылыкуль внесено в Красную Книгу РБ — оно представляет собой один из 150 памятников природы, расположенных в республике. Это озеро представляет интерес для множества ученых. Например, Асылыкуль — единственное озеро в республике, на котором гнездились пеликаны. Их можно было заметить у озера еще в начале XX века. Еще один примечательный факт: на дне озера были найдены стволы лиственных деревьев, а это может означать, что тысячелетия назад на месте озера располагался лес.
- Приехав на Асылыкуль, вы получаете возможность порыбачить любым законным способом, да и клев здесь неплох. Рыбалка в Башкирии многое бы потеряла, не будь этого уникального озера. Судак, лещ, щука — вот то, что может составить основную массу вашего улова. Судак в ямах может попасться массой до 10 кг; щука встречается даже 8-килограммовая, но это касается только глубинной — добыть ее можно лишь в ямах, как и судака. Гораздо большее число щук на Асылыкуле — мелкие, светлой окраски. Они кормятся в камышах, и добыть такую щуку проще.
- Порыбачить на озере можно и зимой: здесь организуется рыбалка на специально прикормленных лунках; рассказывают, что улов может достигать 10-15 кг в сутки.
- Рыбалка в Уфе значительно отличается от рыбалки на озере Асылыкуль: для того, чтобы добыть трофейный экземпляр, на озере нужно провести несколько дней, занимаясь изучением поведения рыбы, а также и самого озера, которое иногда действительно напоминает море, особенно в непогоду. Но эти дни не будут скучными, даже если вы приедете на озеро без шумной компании: флора, окружающая водоем, да и сам памятник природы не дадут захандрить. Именно здесь вы сможете получить свою долю общения с настоящей, древней, дикой природой, которого так не хватает в городе.

Кандрыкуль - национальный парк и просто красивое место




- Второе после озера Асылыкуль по величине в республике, озеро Кандрыкуль, располагающееся в Туймазинском районе Башкирии, является еще одним уникальным озером. Вместе с озером Асылыкуль они являются единственными крупными озерами во всей лесостепи Европы, то есть от Венгрии до Уральских гор. В Башкирии это озеро известно тем, что с 1995 года оно является национальным парком. Вокруг озера можно найти множество видов самых разнообразных растений — от деревьев до трав (особенно лекарственных). Во время перелетов на озере останавливаются дикие гуси и лебеди.
- Площадь озера составляет 15,6 км², средняя глубина — 7,2 м, а наибольшая глубина — 16,5 м. Однако эти данные не остаются неизменными, уровень воды постоянно меняется. Например, в прошлом веке (до 80-х гг) воды в озере становилось все меньше, а сейчас, наоборот, вода постоянно прибывает. Для сброса воды создана искусственная протока в северной части озера.
- Озеро окружено горами с трех сторон: северной (гора Канар-Казган), южной (горы Гульбика и Кызыл-тау), северо-западной (гора Тунейман). На озере имеется довольно крупный остров — Утрау. Он расположен в северо-западной части водоема и имеет площадь 4,5 га. На острове лес и заливные луга.
- Согласно исследованиям ученых, на том месте, где сейчас располагается озеро, тысячи лет назад рос сосновый лес: огромные стволы сосен в наше время часто находят на дне водоема.
- Кандрыкуль — водоем карстового происхождения, что не редкость для Башкирии. Ни стока, ни притока озеро не имеет. Вода в нем мягкая, пресная, сероватого оттенка.
- На озере Кандрыкуль год от года проводятся соревнования по рыбной ловле, и не зря. Рыбалка в Башкирии так популярна, наверное, в том числе и по причине наличия таких уникальных водоемов с отличной природой вокруг, с древней историей, возможностью полноценного отдыха, а также наличием множества видов рыб. Рыбалка на озере Кандрыкуль может выйти запоминающаяся и удачная, главное — найти рыбное место. Для этого пригодится лодка, но стоит иметь в виду, что бензиновые двигатели здесь под запретом. Можно поймать щуку, леща, окуня, карася, линя. Встречаются плотва и налим. Можно поймать сига, золотого карася, язя, красноперку, верховку, ерша. Пелядь встречается крайне редко.
- Въезд на озеро платный, но цена пропуска символическая; платной является и стоянка, которая также обойдется вам не очень дорого.

Белое озеро (Ак-куль) - ширина 25-30 метров,
длина – 60 метров, глубина – 38 метров



- В переводе с башкирского Аккуль означает «Белое озеро». Оно расположено на западе Гафурийского района на левом берегу реки Белой. Озеро имеет форму эллипса, длина его составляет около 5 км, ширина — 1,5-2 км. В средней части озера глубина достигает 3-4 метров.
- Раньше озеро не было связано с рекой Белой, имело глубину до 10 метров и площадь около 15 кв. км. Однако с ходом времени воды реки стали проникать в озеро; это случилось в результате прорыва перешейка, разделявшего два водоема. Вода из озера стала уходить в Белую, и к 1969 году площадь озера сократилась более чем вдвое, составив 7 кв. км. Примерно в это время было решено запрудить озеро при помощи дамб. Это немного подняло уровень воды в нем.
- Питание озера обеспечивают атмосферные осадки, подрусловое течение р. Белой и родники. В озеро также впадает река Кармалка.
- Аккуль и прилегающие к нему луга и леса были объявлены госзаказником. Его площадь составляет 120 кв. км. На озере гнездятся самые разные виды уток, в лесах водятся лоси, куницы, норки, горностаи, зайцы, лисы и несколько видов водоплавающих птиц.
- Это озеро ценно и для рыбалки в Башкирии. Здесь можно встретить леща, сазана, карася, сома, причем поголовье рыбы довольно внушительно. Как и на большинстве остальных озер, при рыбалке на оз. Аккуль стоит иметь лодку, так найти рыбное место будет проще и надежнее. После подкормки на червя можно поймать карася.
- Единственный недостаток этого озера — подводная охота навряд ли будет успешной. Дело в том, что глубина озера небольшая, а дно илистое. Кроме того, воды озера, как следует из названия, не имеют кристальной прозрачности, так что видимость будет плохая даже при небольшом волнении.

Нугушское водохранилище




Павловское водохранилище



Юмагузинское водохранилище



Спуск воды на водохранилищах



Мы должны сохранить красоту нашей малой Родины

