



СИМВОЛЫ РОССИИ

(официальные и неофициальные)



The Russian Empire in 1913

as it was during the reign of Nicholas II





НОВАЯ КАРТА РОССИЙСКОЙ ФЕДЕРАЦИИ



**Крымский край - субъект Российской Федерации.
Население 2 200 000 человек.**

РФ занимает самую большую территорию на планете – 17,5 млн. кв.км
США -6,6 млн. кв.км



Каждый человек, живущий на нашей планете, испытывает чувство гордости за свою Родину, свой народ и страну, свою землю и её историю. А олицетворяют родную землю её символы.

Что такое символы страны? Символами называют предметы, изображения или слова, которые имеют для человека или целого народа очень важное значение.

У нашей страны, как и у всякого уважающего себя государства, есть свои собственные государственные символы.

Это Государственный флаг, Государственный герб и Государственный гимн.

ГОСУДАРСТВЕННЫЙ ГИМН

Государственный гимн — это торжественная хвалебная песня, посвящённая Родине. Гимн — точно такой же символ государства, как герб или флаг, но в отличие от герба и флага гимн можно не только увидеть, его можно ещё и услышать или спеть самому. Текст гимна отражает чувства патриотизма, уважения к истории страны, ее государственному строю. При официальном исполнении Государственного гимна Российской Федерации присутствующие выслушивают его стоя, мужчины — без головных уборов.

Государственный гимн России исполняется во время важных государственных событий.

ГОСУДАРСТВЕННЫЙ ГИМН

Сл. С.Михалкова Муз. А. Александрова
Утверждён после выборов Президента в 2000

*Россия — священная наша держава,
Россия — любимая наша страна.
Могучая воля, великая слава —
Твоё достоянье на все времена!*


*Славься, Отечество наше свободное,
Братских народов союз вековой,
Предками данная мудрость народная!
Славься, страна! Мы гордимся тобой!*

*От южных морей до полярного края
Раскинулись наши леса и поля.
Одна ты на свете! Одна ты такая —
Хранимая Богом родная земля!*

*Славься, Отечество наше свободное,
Братских народов союз вековой,
Предками данная мудрость народная!
Славься, страна! Мы гордимся тобой!*

*Широкий простор для мечты и для жизни
Грядущие нам открывают года.
Нам силу даёт наша верность Отчизне.
Так было, так есть и так будет всегда!*

*Славься, Отечество наше свободное,
Братских народов союз вековой,
Предками данная мудрость народная!
Славься, страна! Мы гордимся тобой*



**Сергей Владимирович
Михалков**



ГОСУДАРСТВЕННЫЙ ГЕРБ



Государственный герб России — это золотой двуглавый орёл, помещённый на красном геральдическом щите; над орлом — три исторические короны Петра I. Две малые — над каждой из голов и одна большая над двумя малыми коронами; в лапах орла — скипетр и держава; на груди орла на красном щите — всадник, поражающий копьём дракона.

ГОСУДАРСТВЕННЫЙ ГЕРБ

Геральдический щит — это фигура особой формы, на которой по традиции изображают гербы. Щитом эта фигура называется потому, что когда-то каждый рыцарь на своём щите изображал фамильный герб, и постепенно гербы стали делать такими, чтобы их удобно было располагать на щитах. Геральдическим щит называется потому, что геральдика — это наука, которая изучает и создаёт гербы. Другое название геральдики — гербоведение.

Скипетр и держава — символы российской власти.

Скипетр — это жезл указующий, или трость, или посох. В античной мифологии скипетр был у верховного божества.

Держава — это шар с крестом — символ власти царя над миром. Ранее державу называли «яблоком государевым».

Всадник, поражающий копьём дракона на груди у орла — это герб Москвы — Святой Георгий



ГОСУДАРСТВЕННЫЙ ФЛАГ



Государственный флаг России — это один из отличительных знаков (эмблем, символов) государства. Всё важное о государственном флаге — как он должен выглядеть и как его правильно использовать —

записано в специальном законе. Российский флаг — это прямоугольный кусок материи, состоящий из трёх горизонтальных, или, по-другому сказать, продольных, цветных полос. Флаги, состоящие из трёх разноцветных полос, называют ещё триколорами. Российский флаг — это российский триколор. Отношение ширины флага к его длине — 2:3.

ГОСУДАРСТВЕННЫЙ ФЛАГ



Полосы на флаге принято перечислять сверху вниз, поэтому российский флаг правильно называть «бело-сине-красным».

- *Белый цвет символизирует совершенство и чистоту.*
- *Синий цвет - это небо, благородство*

СТОЛИЦА РОССИИ



Москва — столица Российской Федерации, город федерального значения, административный центр Центрального федерального округа .



Помимо традиционных символов в виде герба, флага и гимна, каждая страна имеет и ряд других национальных символов, которые обозначают специфические для каждой страны историю, культуру и быт.

Россия также имеет свои неофициальные символы.



КРАСНАЯ ПЛОЩАДЬ

Красная площадь – главная площадь нашей страны. На ней проходят военные парады и другие мероприятия. В старые времена Красная площадь выглядела иначе, на ней шла торговля, сюда съезжались со всего города и окрестностей, чтобы купить или продать что-либо. Здесь в ноябре 1941 года несмотря на активное наступление фашистов и поражение наших войск, прошел ежегодный парад в честь 24-й годовщины Октября. Здесь 24 июня 1945 года прошел Парад Победы, на котором народ – победитель нес фашистские знамена и бросал у подножия Мавзолея в знак полного поражения захватчиков. Здесь 9 мая ежегодно проходят парады, демонстрирующие всему миру мощь Российской армии. «Красная – значит






КРЕМЛЬ

Кремлем в старых русских городах называли крепость. Кремли нужны для защиты населения от врагов, в кремлях находилось правительство и жили знатные люди. Место, на котором стоит Московский Кремль, называется Боровицким холмом.

В древности он был покрыт лесом – бором, отсюда и произошло его название. Кремль, который мы знаем сейчас, появился в конце 15 века. Его построили итальянские мастера. В Кремле 20 башен, и каждая из них имеет свою историю и предназначение.

Высота кремлевских стен составляет от 8 до 19 м, а общая их протяженность – 2235м. с той стороны Кремля, где находится Могила Неизвестного Солдата, есть одна башня – Боровицкая, она как раз сохранила в своем названии имя холма, на котором стоит Кремль.



КРЕМЛЕВСКИЕ КУРАНТЫ

На одной из 20 башен, Спасской, находятся известные на весь мир часы-куранты.

Их не зря называют главными часами. Куранты огромны – их циферблат имеет диаметр 6 м, а каждая цифра величиной в 72 см.

Многое поменялось в России – правители, государственный строй, но часы на Спасской башне по-прежнему звучат, и сложно представить Россию без этого символа. Возможно, еще не раз мы будем свидетелями изменений, происходящих в стране, но слышать перезвон кремлевских курантов будем всегда. Недаром они считаются символом точности, надежности и

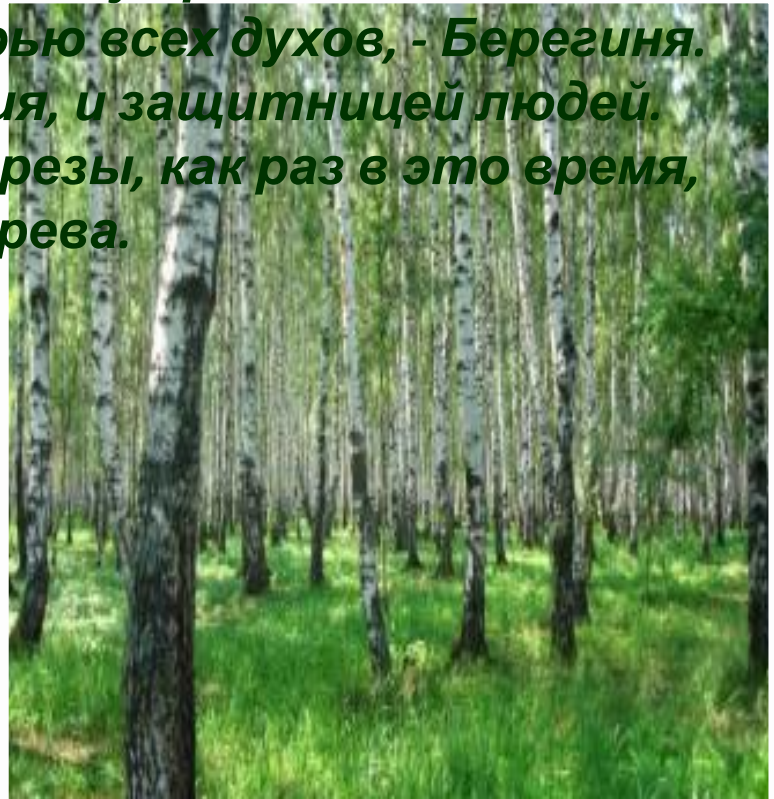


БЕЛАЯ БЕРЕЗА

Россия – страна берёз.

Береза всегда считалась символом России, символом ее одухотворенности, процветания и долголетия.

Само слово «береза» появилось примерно в 7 веке и произошло от глагола «беречь». Во времена язычества у древних славян было божество, которое считалось матерью всех духов, - Берегиня. Берегиня была и символом плодородия, и защитницей людей. Славяне представляли ее в образе березы, как раз в это время, скорее всего и появилось название дерева.





БЕЛАЯ БЕРЕЗА

Белая береза

Под моим окном
Принакрылась снегом,
Точно серебром.

На пушистых ветках
Снежною каймой
Распустились кисти
Белой бахромой.

И стоит береза
В сонной тишине,
И горят снежинки
В золотом огне.

А заря, лениво
Обходя кругом,
Обсыпает ветки
Новым серебром.



*Береза стала символом
России благодаря поэту
Сергею Есенину. В
стихотворениях поэта
береза стала
ассоциироваться с
родным домом, с малой
родиной, с русской*



МАТРЕШКА

Русская матрешка, наверное, самый популярный национальный сувенир.

Игрушка получила свое название от простонародного имени Матрена, в детстве – Матрешка. Почему простонародного? Да потому, что первые эти куклы изображали простых деревенских девушек в ярких расписных сарафанах и платочках.

Выточенная из липы на токарном станке, матрешка – сложное изделие. При росписи (расписывают гуашью прямо по дереву) нужно добиться, чтобы совпадали руки, и узоры на фартуке, и тесемки. У матрешки на одежде много цветов.

Русские матрешки пользуются большой известностью за границей. Это один из самых популярных русских сувениров. И сейчас уже как-то трудно представить Россию без этой деревянной куклы.





МЕДВЕДЬ



Медведь – еще один неофициальный символ России. Это один из самых крупных хищников планеты. Он не просто силен, а могуч, коварен и лют. При кажущейся нескладности и неповоротливости может быть исключительно стремительным и ловким. Медведь – это символ добродушия и ярости, богатырской силы.

Русских сравнивают с медведями, с одной стороны, в их нерасторопности, незлобивости, с другой – в их умении постоять за себя. Недаром именно медведя выбрали символом спортивной Олимпиады, проходившей в Москве в 1980 году.



ТРОЙКА

Тройка – русская традиционная упряжка, соединяющая коней с санями, тележкой или крытым фургоном. Это общепризнанный оживленный, веселый и самый быстрый способ передвижения, вызывающий эмоции, наиболее точно характеризующие русский дух. Ведь всем известна фраза Н.В. Гоголя: «Какой же русский не любит быстрой езды?».

Тройка превратилась в достойный символ России, олицетворяющий русскую удалую и загадочную душу. Тройка - символ русского народа и его культуры с ее безудержной удалью и пронзительной лиричностью.



САМОВАР



Когда слышишь о традиционном русском чаепитии, невольно представляешь картину Б.М. Кустодиева «Купчиха за чаем»: бублики, сдобные калачи, варенье в вазочках и, конечно, украшение стола – пузатый медный самовар, именно медный, потому что первые самовары делали из этого металла, обладающего исключительной теплопроводностью. Представьте себе снежную холодную русскую зиму и вы поймете, почему так прижился самовар в нашей стране. Горячий чай помогает согреться. Кроме того, самовар, долго сохраняя жар, еще и обогревал помещение.

Русское слово «самовар» буквально означает «сам варит». Самовар несет в себе как практическую функцию, так и эмоциональную: он является символом единения людей, собирающихся за чаем, и создает правильную атмосферу для дружеской беседы.



**Берегите Россию, нет России другой.
Берегите её тишину и покой.
Это небо и солнце, этот хлеб на столе,
И родное оконце в позабытом селе.**

**Берегите Россию, чтоб сильнее была,
Чтобы нас от беды в трудный час сберегла.
(Всё ей ведомо, зримо)**

**Всё ей милой под силу – так крепка её статья,
Руку каждому тянет, чтоб с колен всех поднять.**

**Берегите Россию, без неё как нам жить?
Берегите её, вековечной чтоб быть.**

Станем мы её силой, её гордой судьбой.

Берегите Россию – нет России другой.

Берегите Россию – нашу Родину-Мать.

Возрождайте Её

Небесами даровано Ей в веках процветать!

Берегите Мать-Землю, у нас нет ведь другой!

Отдавая почести символам государства, мы тем самым проявляем любовь и уважение к своей Родине, гордость за принадлежность к гражданам России.

Государственную символику нашей страны нужно знать, любить и гордиться так же как и нашей Родиной – большой и малой.

Учитесь любить нашу великую Родину!



Русские цари и не думали, что закладывают украинские города

Политики, историки и блогеры по обе стороны российско-украинской границы спорят сегодня, ломая микрофоны и клавиши, чья же исконная земля - юго-восток Украины, или, как его раньше называли, Малороссия и Новороссия. Кто ее осваивал? И кому должны здесь стоять памятники - Бандере или, к примеру, русским государям?

Не будем в этот спор вступать. Просто перечислим, кто закладывал здесь главные города:

ХАРЬКОВ - основан в 1630-х годах русским царем Алексеем Михайловичем Романовым. Там селились малороссы, бежавшие от поляков с правого берега Днепра.

СУМЫ - основаны не позднее 1655 года царем Алексеем Михайловичем Романовым. Царь разрешил поселиться тут беженцам-малороссам, которых убивали поляки.

КИРОВОГРАД - был основан в 1754 году русской императрицей Елизаветой Петровной под названием Елисаветград как крепость для защиты южных рубежей России от татар.

ЗАПОРОЖЬЕ - основан в 1770 году российской императрицей Екатериной II под названием Александровск.

КРИВОЙ РОГ - основан в 1775 году Екатериной II.

ДНЕПРОПЕТРОВСК - основан в 1776 году Екатериной II под названием Екатеринослав.

ХЕРСОН - основан в 1778 году Екатериной II для строительства русского флота. Строил флот и город русский князь Потемкин.

МАРИУПОЛЬ - основан в 1778 году Екатериной II. Она разрешила там жить грекам - переселенцам из Крыма.

НИКОЛАЕВ - основан в 1789 году Екатериной II. В это время русский князь Потемкин строил там корабль «Святой Николай».

ОДЕССА - основана в 1794 году Екатериной II на месте крепости, построенной ранее русским полководцем Суворовым.

ЛУГАНСК - основан в 1795 году Екатериной II. Сюда приезжали работать на чугунолитейном заводе

выходцы из центральных и северо-западных губерний России.

ДОНЕЦК - основан императором Александром II в 1869 году при строительстве металлургического завода в Юзовке.

ЧТО ЖЕ КАСАЕТСЯ КРЫМА:

СЕВАСТОПОЛЬ - основан в 1783 году российской императрицей Екатериной II на месте крепости, построенной ранее русским полководцем Суворовым. Строил город русский князь Потемкин.

СИМФЕРОПОЛЬ - основан в 1784 году Екатериной II. Его построил Потемкин на месте военного лагеря русского полководца Суворова.

Формирование территории современной Украины



Подарки русских царей, 1654 — 1917 гг.




Подарок Ленина, 1922 г.



Подарки Сталина, 1939, 1945 гг.



Украина Богдана Хмельницкого (в границах 1654 года)



Подарок Хрущёва, 1954 г.

ФОРМИРОВАНИЕ ТЕРРИТОРИИ СОВРЕМЕННОЙ УКРАИНЫ*



ХРОНИКА ПРИОБРЕТЕНИЙ:

- 1** с 1654 г. под «защитой» Руси, в 1775 г. упразднена Екатериной II
- 2** вошла в состав России по Переяславскому мирному договору 1654 г.
- 3** присоединена к России в 1772–1795 гг. в результате разделов Польши
- 4** завоевана Россией в ходе Русско-турецкой войны 1768–1774 гг. и передана Украинской ССР в 1922 г.
- 5** по пакту Молотова–Риббентропа в 1939 г. переданы СССР, вошли в Украинскую ССР
- 6** в 1940 г. присоединены СССР и включены в состав Украинской ССР
- 7** в 1945 г. передана от Чехословакии СССР и вошла в Украинскую ССР
- 8** с 1783 г. в составе России, с 1954 г. в Украинской ССР
- 9** с 1783 г. в составе России, с 1954 г. в Украинской ССР
- 10** с 1783 г. в составе России, с 1954 г. в Украинской ССР

----- Границы Украины в 1921–1939 гг.

* Данная карта отражает неоднозначные оценки складывания территории Украины в неофициальных источниках