


# Наш край



Окружающий мир, 4 класс  
Учитель: Церенова Л.Т.



# РАБОТА В ПАРАХ

1. Рассмотрите карту на стр.136-137 учебника и изучите условные обозначения.
2. Что нам расскажет эта карта?

# Административная карта России



Российскую Федерацию составляют республики, края, области, города федерального значения, автономная область и автономные округа, являющиеся субъектами федерации (83).



# РАБОТА В ПАРАХ

1. Найдите на карте территорию, где мы живём.
2. Какой город является главным на нашей территории?
3. Кто является нашими соседями?

# Административная карта России

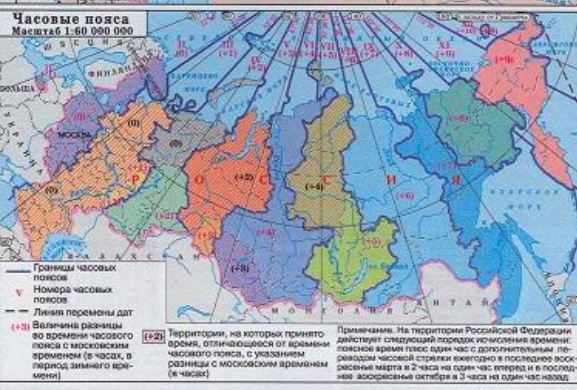
## Российская Федерация



Российская Федерация – Россия есть демократическое федеративное правовое государство с республиканской формой правления.  
Наименование Российской Федерации и Россия равнозначны.  
(Конституция Российской Федерации, статья 1)



Российская Федерация состоит из республик, краев, областей, городов федерального значения, автономных областей, автономных округов – равноправных субъектов Российской Федерации.  
(Конституция Российской Федерации, статья 5)



● <b>МОСКВА</b>	Столица Российской Федерации	— — — — —	Границы государств
★ <b>Иркутск</b>	Столицы республик, центров краев, областей, автономных округов, автономной области Российской Федерации	— — — — —	государств
○ <b>Вильнюс</b>	Прочие населенные пункты	— — — — —	республик, краев, областей, автономных округов, автономной области Российской Федерации
○ <b>ВАРШАВА</b>	Столицы зарубежных государств	— — — — —	полярных владений Российской Федерации
— — — — —	Железные дороги и морские железнодорожные паромные переправы	— — — — —	Государства — участники Содружества Независимых Государств
— — — — —	Морские пути и расстояния в километрах	— — — — —	
— — — — —	Морские порты	— — — — —	

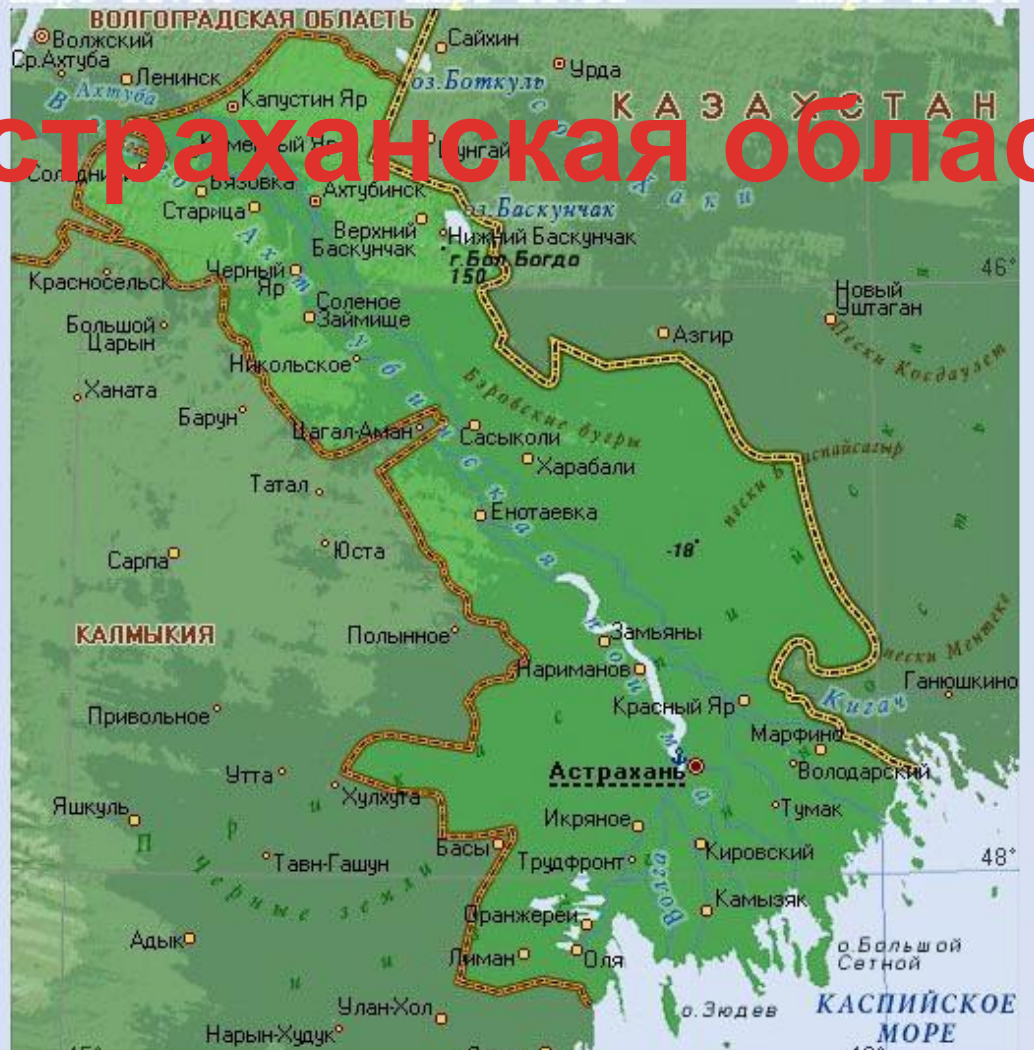
**Масштаб 1:20 000 000**




Астраханская область — субъект Российской Федерации, расположена на юго-востоке Восточно-Европейской равнины в пределах Прикаспийской низменности, в умеренных широтах, в зоне пустынь и полупустынь. Область входит в состав Южного федерального округа.

**Административный центр — Астрахань.**

# Астраханская область



Астраханская область граничит с **Республикой Калмыкией** на западе, на юге омывается водами Каспийского моря, с **Волгоградской областью** на севере и **Республикой Казахстан** на востоке.




# РАБОТА В ПАРАХ

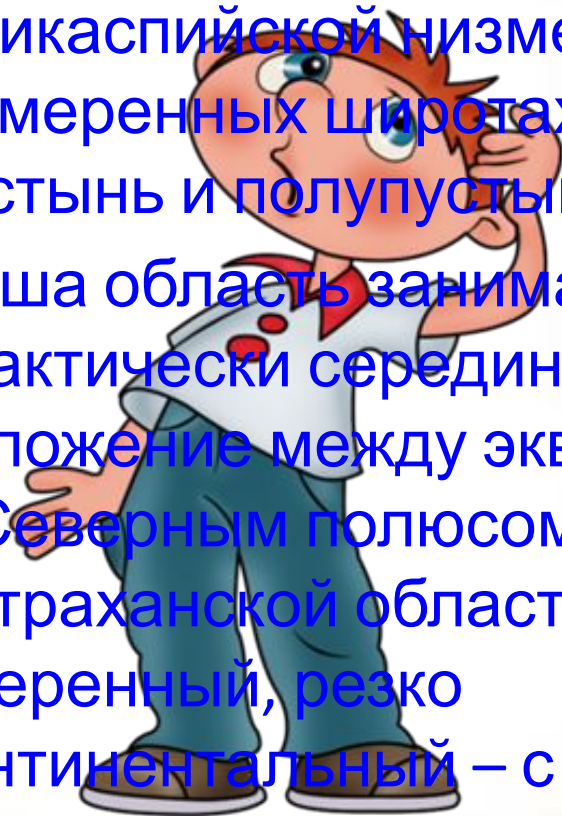
1. Определите положение нашего края на физической карте России (с.58-59) и на карте природных зон (с.72-73).
2. Расскажите о географическом положении нашего края (поверхность, природная зона, тепловой пояс)



# Географическое положение



- Астраханская область расположена на юго-востоке Восточно-Европейской равнины в пределах Прикаспийской низменности, в умеренных широтах, в зоне пустынь и полупустынь.
- Наша область занимает практически срединное положение между экватором и Северным полюсом. Климат Астраханской области умеренный, резко континентальный – с высокими температурами летом, низкими – зимой.



# Баскунчак



**Баскунчак** — солёное озеросолёное озеро в Ахтубинском  
районе солёное озеро в Ахтубинском  
районе Астраханской области солёное  
озеро в Ахтубинском районе Астраханской области.  
Площадь — около 106км<sup>2</sup>, примерно в 270 км к северу  
от Каспийского моря солёное озеро в Ахтубинском  
районе Астраханской области. Площадь — около

# ВОЛГА

*Эта река – символ и любовь России, мать русских рек. Астраханская область занимает её нижнюю часть, где Волга, разделяясь на множество речек, впадает в Каспийское море*





[Africa-v-tebe.livejournal.com](http://Africa-v-tebe.livejournal.com)

В Астраханской области  
созданы:

- 2 природных парка: «Волго-Ахтубинское междуречье», «Баскунчак»;
- 4 государственных природных заказников: «Богдинско-Баскунчакский», «Вязовская дубрава», «Ильменно-Бугровой», «Степной» и «Пески Берли»;
- 8 государственных биологических заказников: «Теплушки», «Икрянинский», «Мининский», «Крестовый», «Жиротопка», «Буховский», «Кабаний», «Енотаевский»;
- 35 памятников природы регионального значения.

## Столица Золотой Орды

На территории Астраханской области в районе села Селитренное в непосредственной близости от раскопок первой столицы Золотой Орды соорудили декорации городища Сарай-Бату («город Батыея») в рамках проекта-съемки художественного фильма, повествующего про жизненный путь и духовные подвиги святителя Алексия (Митрополита Московского, Киевского и всея Руси, дипломата и чудотворца, жившего в 14 веке н.э.).

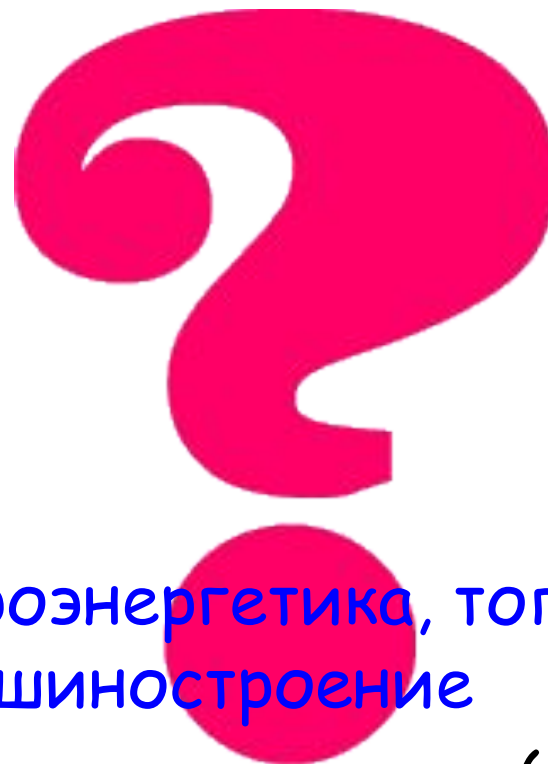


Основана столица Золотой Орды была в середине 13 века ханом Батыем. Разрушена в конце 14 века Тамерланом и окончательно прекратила свое существование в начале 16 века. Долгое время г. Сарай-Бату являлся крупным торговым и ремесленным центром и просто красивым городом с шумными базарами, караван-сараями, складами, торговыми рядами, мечетями, дворцами с мозаичными стенами, водоемами с прозрачной водой, фонтанами, тенистыми садами и роскошной ханской резиденцией в центре. Дворец хана находился на самом высоком холме живописного берега реки Ахтуба. Существует легенда, что стены этого дворца были украшены золотом, поэтому все государство стало называться «Золотая Орда».





# Отрасли производства



- Судостроение, электроэнергетика, топливная промышленность, машиностроение
- Производство пищевых продуктов («Бассоль», «Ахтубинский мясокомбинат», ОАО «Консервный завод»)



# Сельское хозяйство



Производство молока,

мяса (свинина, говядина, птица),

Овцеводство, козоводство.

Рыболовство, рыбноводство.

Выращивание плодовых культур,

овощей защищенного грунта,

овощей открытого грунта.

# ПОДВЕДЁМ ИТОГИ

1. Что мы называем родным краем?
2. О чём нам может рассказать административная карта России?
3. Что нового для себя вы узнали на уроке?

