



Инсар

Автор работы:
Комолятова Маргарита
Ученица 2А класса
Инсарская СОШ №2
Руководитель работы:
Лапшина Е.А.
Инсарская СОШ №2

Географическое положение

- **Инса́р** (мокш. *Инсара Ош*) — город в Республике Мордовия Российской Федерации. Центр Инсарского района, образует городское поселение Инсар.
- Село расположено на левом берегу реки Исса приток Мокши, при впадении в неё реки Инсарка (бассейн Оки), в 18 км от посёлка городского типа Кадошкино (на линии Рузаевка — Москва).



История города Инсара

- Появление города Инсара тесно связано с историей Русского государства, его ростом и укреплением. Возник он в 1647 году как один из многих опорных военно-административных пунктов на юго-восточной границе.



Экономика

- Инсарский район — аграрно-промышленный. Ряд предприятий перерабатывает продукцию сельскохозяйственного производства.
- Наиболее успешно работающим промышленным предприятием является ОАО «Неон», производящее полупроводниковые и электровакуумные приборы, ЗАО «Ксенон», ООО «Сыродельный завод „ Сармич ”».




Достопримечательности Инсара

- В городе Инсар построено большое количество новых зданий. Здесь находится культурно - просветительский центр и городской краеведческий музей. В городе построена спортивная школа, художественная школа, а также ледовый дворец, в которых занимаются дети.




Памятники

- На улицах города поставлен памятник борцам, которые боролись за Советскую власть, есть памятник воинам, которые погибли в годы войны с фашистской Германией. В парке города находится памятник Владимиру Ильичу Ленину



Храмы

- На территории города находится женский Свято - Ольгинский монастырь, который был основан в начале 20 века.
- В городе находится церковь Рождества Христова , построенная в 1755 году и церковь Николая Чудотворца, которая была построена в 1758 году.






Центральная районная библиотека

Большая и солидная районная администрация.



Центральная районная библиотека





**Спасибо
за внимание.**