



**Путешествие по  
планете.**

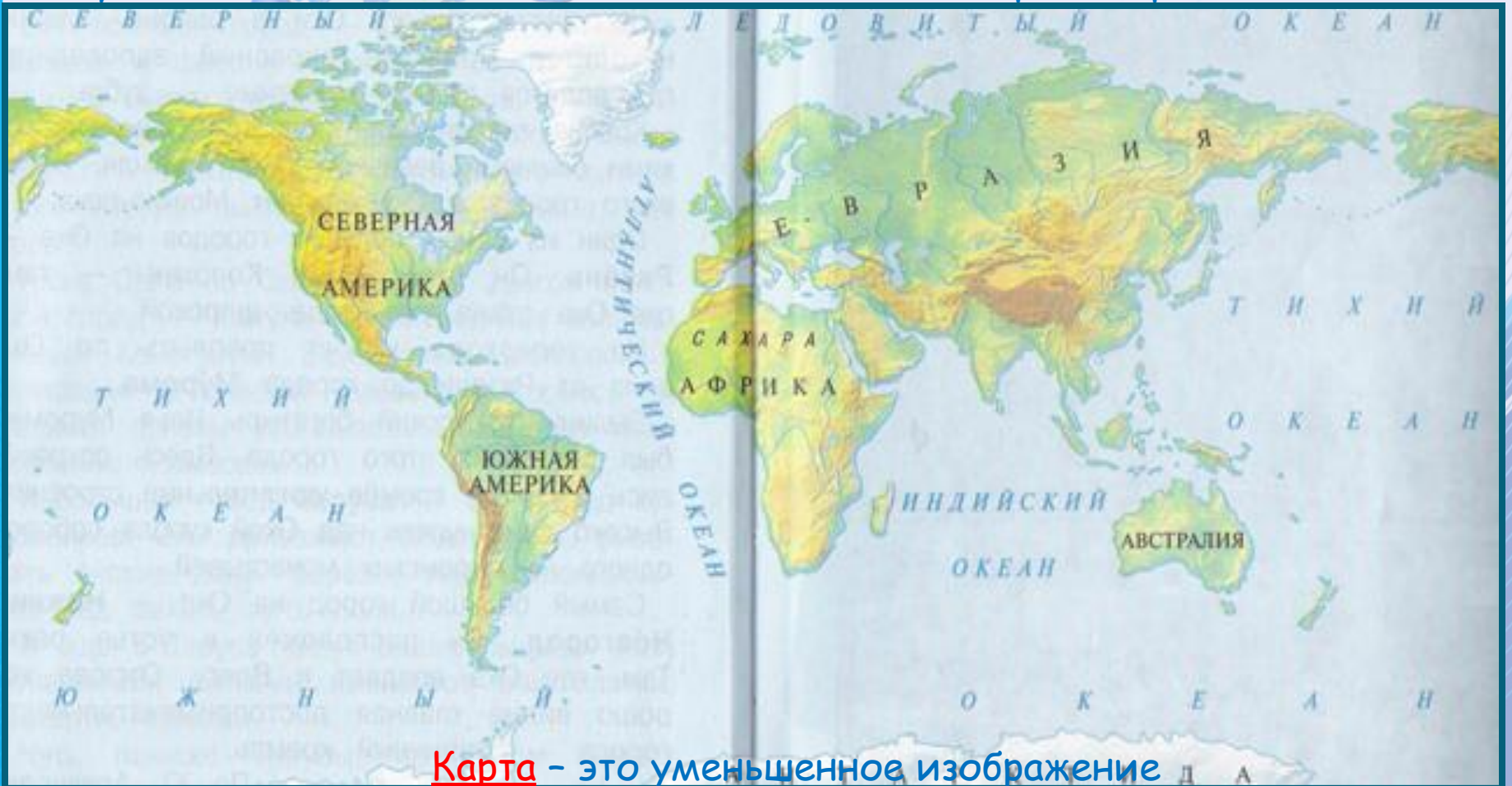
**Путешествие по  
материкам.**

**Часть 1**

**Автор: Драчкова Оксана  
Юрьевна  
учитель начальных классов  
МБОУ Красноярская СОШ  
Любинского района  
Омской области**

# Отправляемся в путешествие по нашей планете.

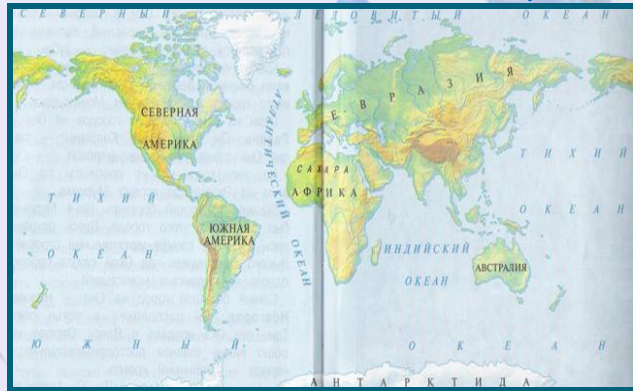
Путешествовать по планете можно с помощью карты мира.



**Карта** - это уменьшенное изображение  
земной поверхности на плоскости  
с помощью условных знаков.



**Физическими называются карты**, на которых изображены равнины, горы, моря, реки, озёра и другие природные объекты.



В отличие от карт, на глобусе нет искажений и разрывов, поэтому глобус удобен для получения общего представления о расположении материков и океанов.

В то же время глобус имеет довольно мелкий масштаб и не может показать какую-либо местность подробно.

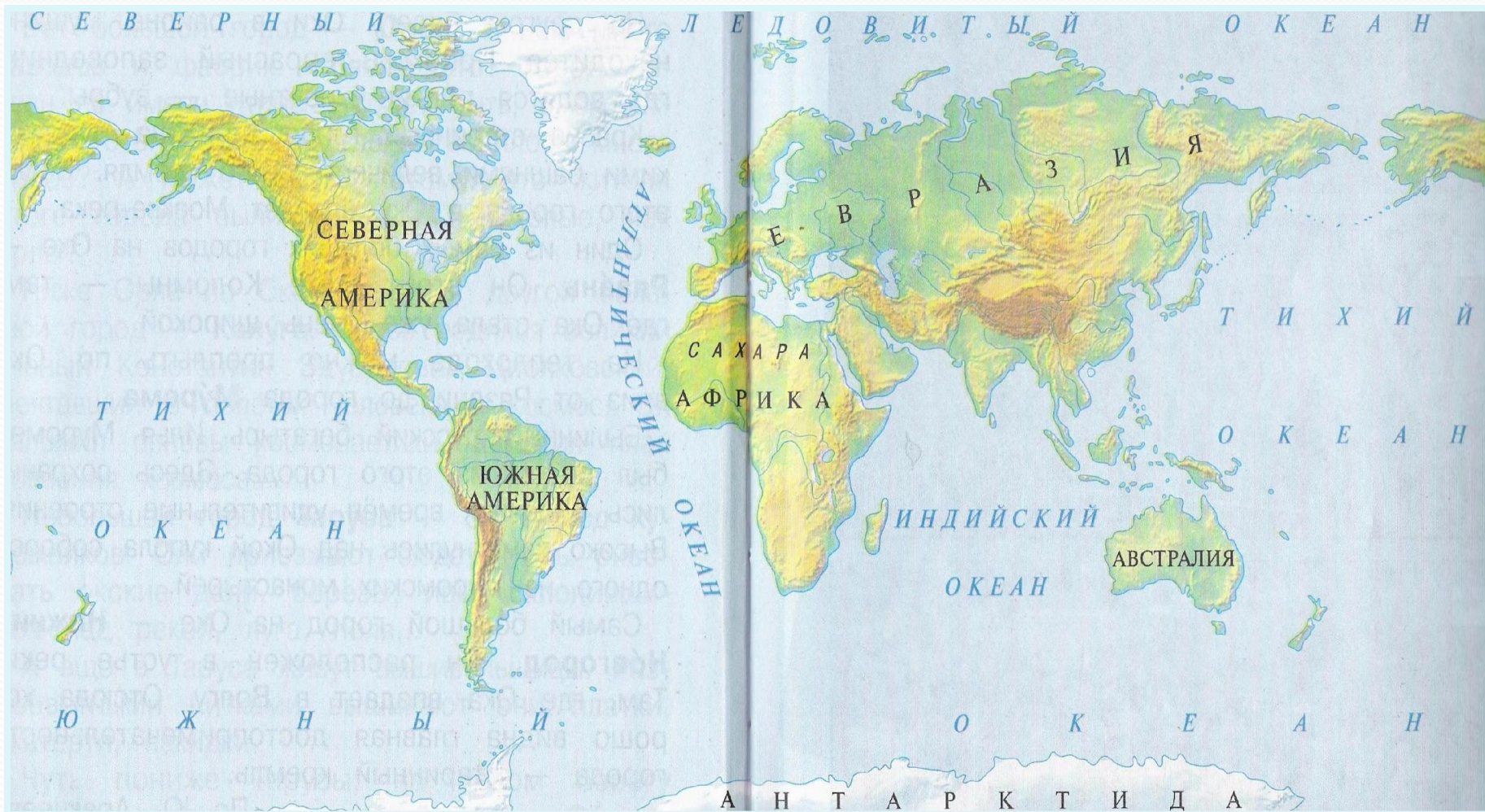
# Путешествие по планете



- Откройте учебник на стр. 114-115. Рассмотрите карту. На карте хорошо видно, что на Земле много воды. Огромные водные пространства называются океанами. А огромные участки суши, со всех сторон окружённые водой, называются материками (континентами)
- **Материк** — крупнейший массив земной коры, большая часть которой выступает над уровнем Мирового океана в виде суши, а периферическая часть погружена (шельф).
- **Континент** — крупный массив земной коры, большая часть которого не покрыта океаном, а окраины находятся ниже уровня океана.



# Назовите все материки и океаны на карте



Материки (континенты) - это огромные участки суши, со всех сторон окружённые водой.





# Давайте начнем путешествие по материкам (континентам)



- Прочитайте текст на стр. 118.

# Евразия



- Самый большой материк. Он так велик, что его делят на две части света – Европу и Азию. Наша страна находится в Евразии и расположена в обеих частях света.



# Европа

- Всего в состав этой части света входит (полностью или частично) 49 стран.

Франция, Великобритания, Австрия, Бельгия, Германия, Ирландия, Люксембург,

Лихтенштейн, Монако, Швейцария, Ирландия, Болгария, Румыния, Украина, Польша, Словакия, Венгрия, Чехия, Молдова, Белоруссия Италия, Испания, Хорватия, Сербия, Македония, Албания, Португалия, Ватикан, Андорра, Босния и Герцеговина, Черногория, Мальта, Сан-Марино, Словения, Греция, Финляндия, Дания, Швеция, Литва, Норвегия, Исландия, Латвия, Эстония.

Также есть страны, которые входят в Европу только частично. Это Россия (примерно пятая часть страны расположена в европейской части Евразии), Казахстан и Турция .



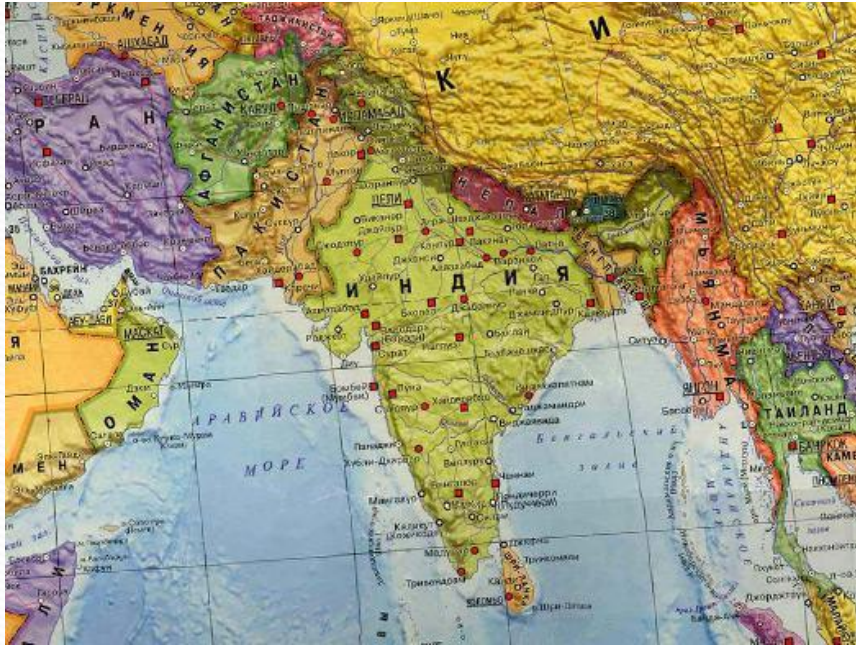
# Азия

В состав Западной Азии входят: Турция, Сирия, Саудовская Аравия, Оман, Объединенные Арабские Эмираты, Ливан, Кувейт, Кипр, Катар, Йемен, Иран, Ирак, Иордания, Израиль, Египет, Грузия, Бахрейн, Армения, Азербайджан.

К странам Средней Азии относят Узбекистан, Туркмению, Таджикистан, Киргизию, Казахстан и Афганистан. Все эти страны расположены на западе Центральной Азии. Южная Азия включает в себя Шри-Ланку, Пакистан, Непал, Мальдивы, Индию, Бутан и Бангладеш.

К Восточной Азии традиционно относят следующие государства: Япония, Россия (в основном территория Дальнего Востока), Монголия, Республика Корея, Корейская Народно-Демократическая Республика, Китай.

Юго-Восточный регион Азии включает Филиппины, Восточный Тимор, Таиланд, Сингапур, Мьянму, Малайзию, Лаос, Камбоджу, Индонезию, Вьетнам и Бруней.





# Европы



Европейская цивилизация зародилась в Древней Греции, в восточном Средиземноморье. Именно греки решили отделить Европу от Азии, как часть света.



Несмотря на обилие исторических достопримечательностей и природных красот, самое посещаемое место в Европе – парк развлечений «Диснейленд» в Париже.

# Интересные факты о странах Европы



- В Боснии находится один из последних в Европе тропических лесов, который называется перучица



# Интересные факты о странах Европы



- Старейшим государством Европы является Болгария. Интересно также, что страна не меняла название с момента своего появления в 681 году нашей эры.
- В Исландии не водятся комары.
- Россия занимает 40% территории Европы, хотя в этой части света раскинулось лишь 22-23% ее общей площади
- В Европе находится самый большой остров мира – Гренландия.

# Интересные факты о странах Европы

- В немецком городе Гамбурге расположено самое большое в мире количество мостов – всего их здесь около 2300 штук. Это больше, чем в Санкт-Петербурге, Амстердаме и Венеции вместе взятых
- Крупнейший остров Европы – Великобритания.
- Самая маленькая страна в Европе, целиком уместающаяся на территории Рима – Ватикан. Вотчина Папы Римского получила независимость от Италии в 1929 году. Ее площадь составляет 0,44 квадратных километра.
- Крупнейшее озеро Европы - Ладожское



Знаменитое чудовище озера Лох-Несс позволяет Шотландии ежегодно пополнять свой бюджет на 7 млн евро благодаря постоянному наплыву туристов.

## Лохнесское чудовище.

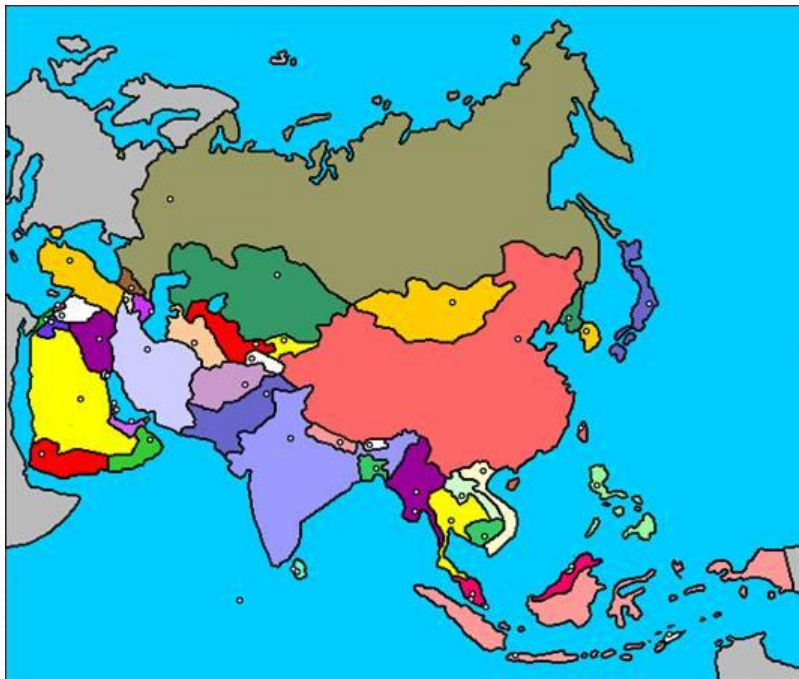
О существовании Несси, дружелюбного гиганта, обитающего в водах озера Лох-Несс, было официально объявлено в 1933 году. Но легенды о нем дошли до наших времен из глубины веков.



Глубокое, мрачное и загадочное, озеро Лох-Несс представляет собой гигантскую впадину в земной коре в центре Шотландии, в месте, которое и сегодня считается труднодоступным и малопривлекательным для человека.



# Азия




Азия - самая большая в мире по площади (43,4 млн. кв.м.) часть света.

Население Азии составляет около 4 млрд. человек. В Азии расположено более 40 государств, такие страны как:

Иордания, Турция, Казахстан, Туркмения, Ирак, Азербайджан, Тайланд, Ливан, Киргизия, Лаос, Бангладеш, Сирия, Индонезия, Шри-Ланка, Малайзия, Китай, Северная и Южная Корея, Сингапур, Япония, Монголия, большая часть России и другие



# Азия



В Азии живут представители трёх главных рас человечества — **монголоидной** - это население Центральной и Восточной Азии, Индонезии, Сибири (китайцы, корейцы, японцы). Монголоиды отличаются крупным плоским широким лицом, разрезом глаз, жесткими прямыми волосами, смуглым цветом кожи. **Европеоидной** - это население Европы, Южной Азии и Северной Африки. Европеиды характеризуются узким лицом, сильно выступающим носом, мягкими волосами. Цвет кожи у северных европеоидов светлый, у южных — преимущественно смуглый. И **негроидной** В негроидной расе выделяют две ветви — африканскую и австралийскую. Для негроидной расы характерны темный цвет кожи, курчавые волосы, темные глаза, широкий и плоский нос.

# Интересные факты



На территории Азии находится самое большое озеро - Байкал



# Интересные факты



- В Азии находится самая высокая и самая низкая точки на Земле: гора Эверест (8 848 м выше уровня моря) и Мертвое море (395 м ниже уровня моря).

# Интересные факты

## ● Десять самых длинных рек Азии:

- 1). Янцзы (Chang Jiang) – 6 300 км,
- 2). Желтая река (Huang He) – 5 464 км,
- 3). Лена – 4 400 км,
- 4). Меконг (Mekong) – 4 350 км,
- 5). Иртыш – 4 248 км,
- 6). Енисей – 4 090 км,
- 7). Обь – 3 650 км,
- 8). Нижняя Тунгуска – 2 989 км,
- 9). Инд (Indus) – 2 900 км,
- 10). Брахмапутра (Brahmaputra) – 2900 км.

## ● Десять самых высоких горных вершин Азии:

- 1). Эверест (Everest) — 8 848 м, Непал-Тибет,
- 2). К2 — 8 611 м, Пакистан-Китай,
- 3). Канченджанга (Kangchenjunga) — 8 586 м, Непал-Сикким (Индия),
- 4). Лхоцзе (Lhotse) – 8 516 м, Непал-Тибет (Китай),
- 5). Макалу (Makalu) – 8 462 м, Непал-Тибет (Китай),
- 6). Чо Ойю (Cho Oyu) – 8 201 м, Непал-Тибет (Китай),
- 7). Дхаулагири (Dhaulagiri) — 8167 м, Непал,
- 8). Манаслу (Manaslu) – 8 156 м, Непал,
- 9). Нанга Парбат (Nanga Parbat) – 8 125 м, Пакистан,
- 10). Аннапурна (Annapurna) 8 091 м, Непал.



The background features a light blue gradient with several blue butterflies of various sizes flying upwards. In the lower-left corner, there is a stylized globe with green continents and blue oceans, partially obscured by a large white daisy flower with a yellow center and green leaves. The bottom of the page is decorated with flowing, wavy lines in shades of blue and white.

источник шаблона:

**Автор: Дьячкова Наталья Анатольевна**

учитель биологии и ИЗО

МБОУ Верхнесоленовская СОШ

Веселовского района

Ростовской области

сайт «<http://pedsovet.su/>»

# Интернет-ресурсы

•Фон

-[http://www.hqoboi.com/img/other2/svobodnaya-tematika\\_195.jpg](http://www.hqoboi.com/img/other2/svobodnaya-tematika_195.jpg)

•Бабочка-

<http://f-picture.net/lfp/s55.radikal.ru/i150/1107/cb/9858ef343a07.png/htm->

•Земной шар -

[http://img-fotki.yandex.ru/get/9260/37366204.57d/o\\_124eb5\\_933a03bb\\_L.png](http://img-fotki.yandex.ru/get/9260/37366204.57d/o_124eb5_933a03bb_L.png)

•Ромашка -

[http://img-fotki.yandex.ru/get/5906/valenta-mog.idf/o\\_7cb24\\_b2c1ae50\\_L.png](http://img-fotki.yandex.ru/get/5906/valenta-mog.idf/o_7cb24_b2c1ae50_L.png)

•Звезды -

[http://kira-scrap.ru/KATALOG/OFORMLENIE/1/o\\_8ba16foee499e\\_L.png](http://kira-scrap.ru/KATALOG/OFORMLENIE/1/o_8ba16foee499e_L.png)

•Дымка (сеялки)

-[http://img-fotki.yandex.ru/get/9512/16969765.1e5/o\\_8baod\\_a93542ba\\_orig.png](http://img-fotki.yandex.ru/get/9512/16969765.1e5/o_8baod_a93542ba_orig.png)

