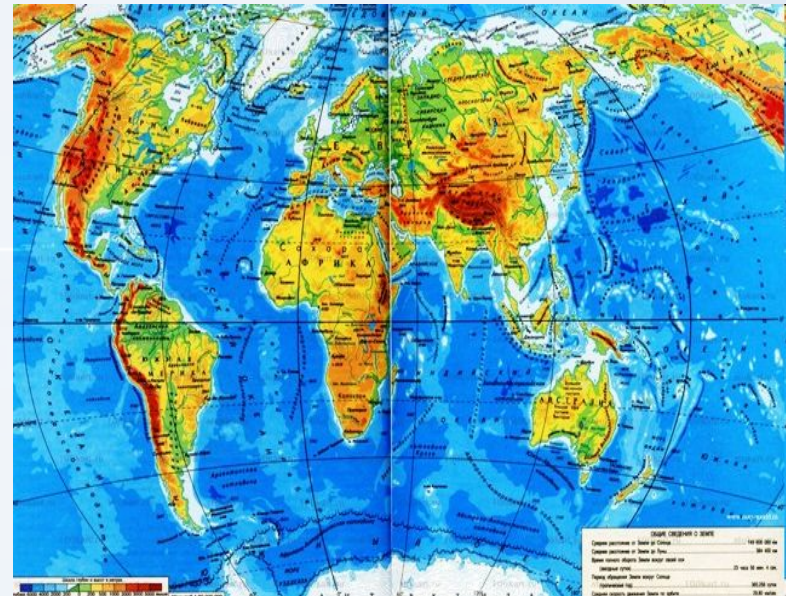


**Моря есть – плавать нельзя,
Дороги есть – ехать нельзя,
Земля есть – пахать нельзя.**



Тема:

Какую форму имеет Земля.

Карта полушарий

Цель:

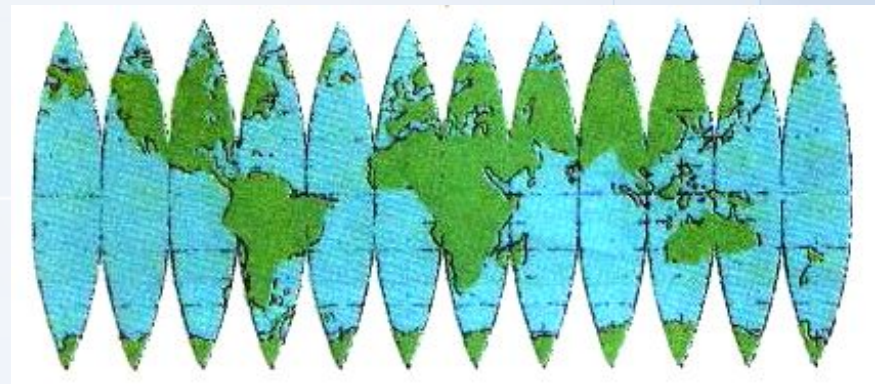
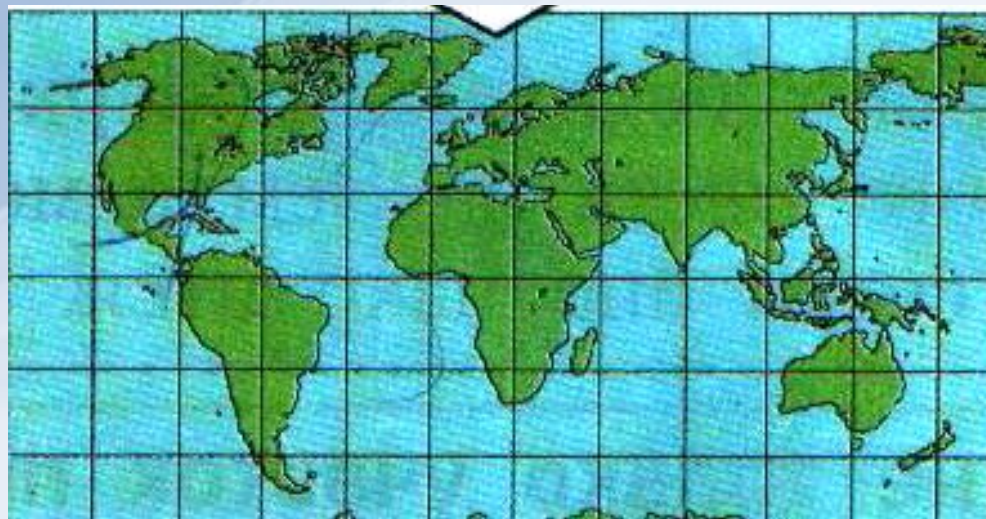
- Узнать, чем отличается изображение на глобусе от изображения на карте.
- Научится работать с картой полушарий.





Мартин Бехайм









Северная Америка



Южная Америка



Антарктида



Австралия



Африка



Евразия

Практическая работа с картой полушарий



- 1. Модель Земли - это карта.
это глобус.
это маленькая Земля.**
- 2. Глобус имеет форму шара.
форму круга.**
- 3. Наиболее точное изображение Земли
на глобусе
на карте полушарий**
- 4. Карта полушарий делится
на Восточное и Северное.
на Западное и Восточное.**

1. Модель Земли - это карта.

это глобус.

это маленькая Земля.

2. Глобус имеет форму шара.

форму круга.

3. Наиболее точное изображение Земли

на глобусе

на карте полушарий

4. Карта полушарий делится

на Восточное и Северное.

на Западное и Восточное.

Д/з стр.42 в рабочей тетради,
стр. 104-105 в учебнике.