

# Моря, озёра и реки России

Окружающий мир

4 класс

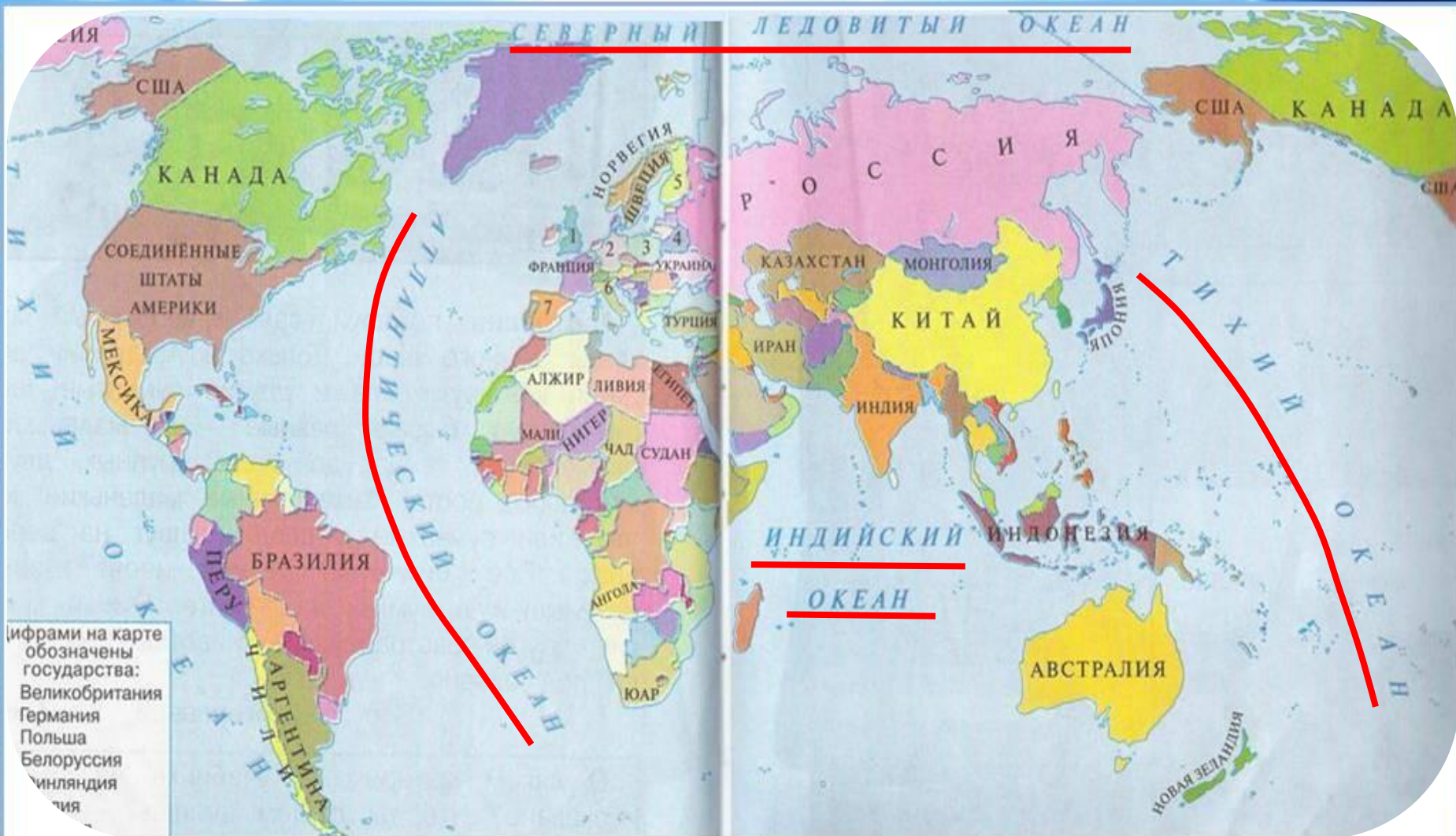
# Вспомни!



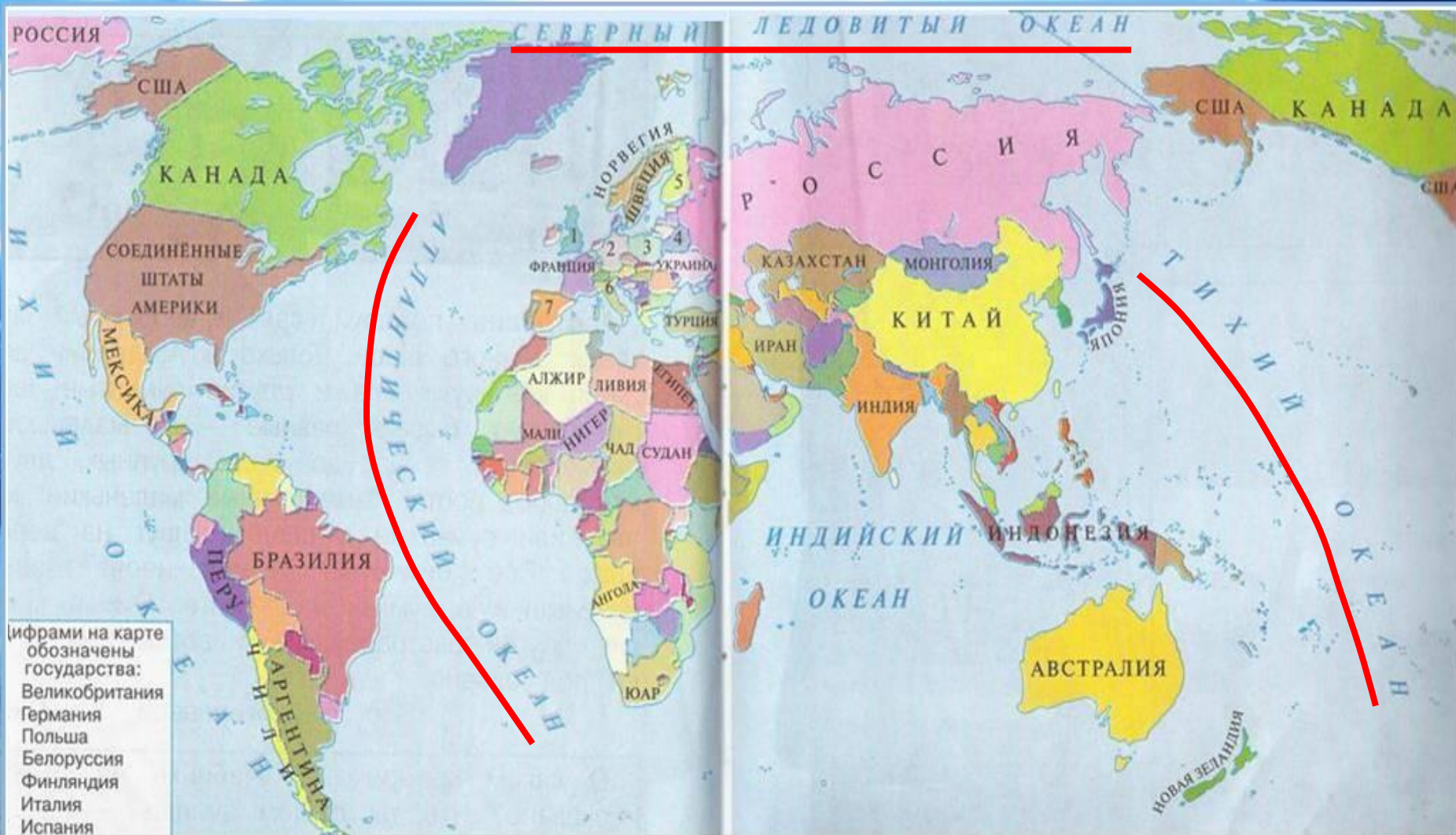
Какие океаны омывают  
материк Евразия?







Евразию омывают 4 океана.



А берега России омывают моря только трёх океанов:  
Северного Ледовитого, Тихого,  
Атлантического.





# Работа в группах.

Найдите на карте моря,  
которые омывают берега  
России:

1 гр. - Северный Ледовитый океан

2 гр. - Атлантический океан

3 гр. - Тихий океан

Что вы можете сказать об этих

# Моря Северного Ледовитого океана.



Белое море

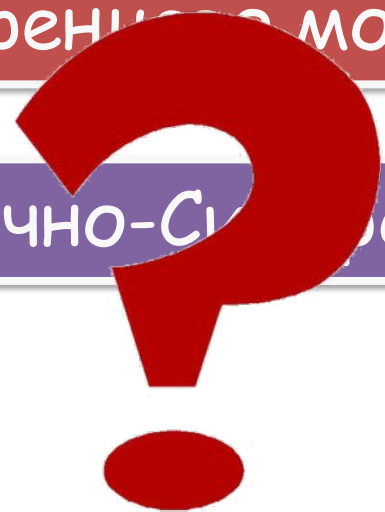
Баренцево море

Карское море

Восточно-Сибирское море

море Лаптевых

Чукотское море





Климат морей  
Северного Ледовитого  
океана очень суровый.




Не замерзает только  
часть Баренцева моря.  
Остальные моря на  
8-10 месяцев скованы  
льдами толщиной до  
3-4 метров.



# Моря Атлантического океана.



Балтийское море



Чёрное море

Азовское море





Балтийское,  
Чёрное и Азовское  
моря - это моря  
Атлантического океана.  
Они особенно глубоко  
вдаются в сушу.

О Балтийском море не  
скажешь, что оно  
тёплое, но в нём  
купаются. А Чёрное и  
Азовское моря -  
тёплые.  
Это места отдыха.

# Моря Тихого океана.



Берингово море

Охотское море

Японское море





Природа Берингова и Охотского морей - сурова. Моря замерзают, а летом температура воды не выше  $+12^{\circ}$ . Не замерзает только самое южное - Японское море.



Здесь часты тайфуны и сильные штормы. В Охотском море - самые высокие в России приливы.

# Озёра России







На территории России — свыше двух миллионов озёр. За особую красоту их иногда называют голубыми глазами Земли.





Самое большое  
озеро в мире –  
Каспийское море.

Из-за огромных  
размеров его называют  
озером-морем или  
просто морем. Вода в  
нём солёная. В  
Каспийское море  
впадает 130 рек.







Самое глубокое  
озеро в мире -  
озеро Байкал.

Вода в Байкале холодная. Температура даже летом не превышает  $+8...+9^{\circ}$ . Вода в озере настолько прозрачна, что отдельные камни и различные предметы бывают видны на глубине 40 м.



## Крупнейшие озёра Европы -

### Ладожское и Онежское.

В Ладожском озере берёт своё начало река Нева, на которой стоит Санкт-Петербург.



Эти два озера связаны между собой:

из Онежского озера вытекает река Свирь, которая впадает в Ладожское озеро. Это озёра с пресной водой.



# Покажите на карте озёра России

Онежское озеро





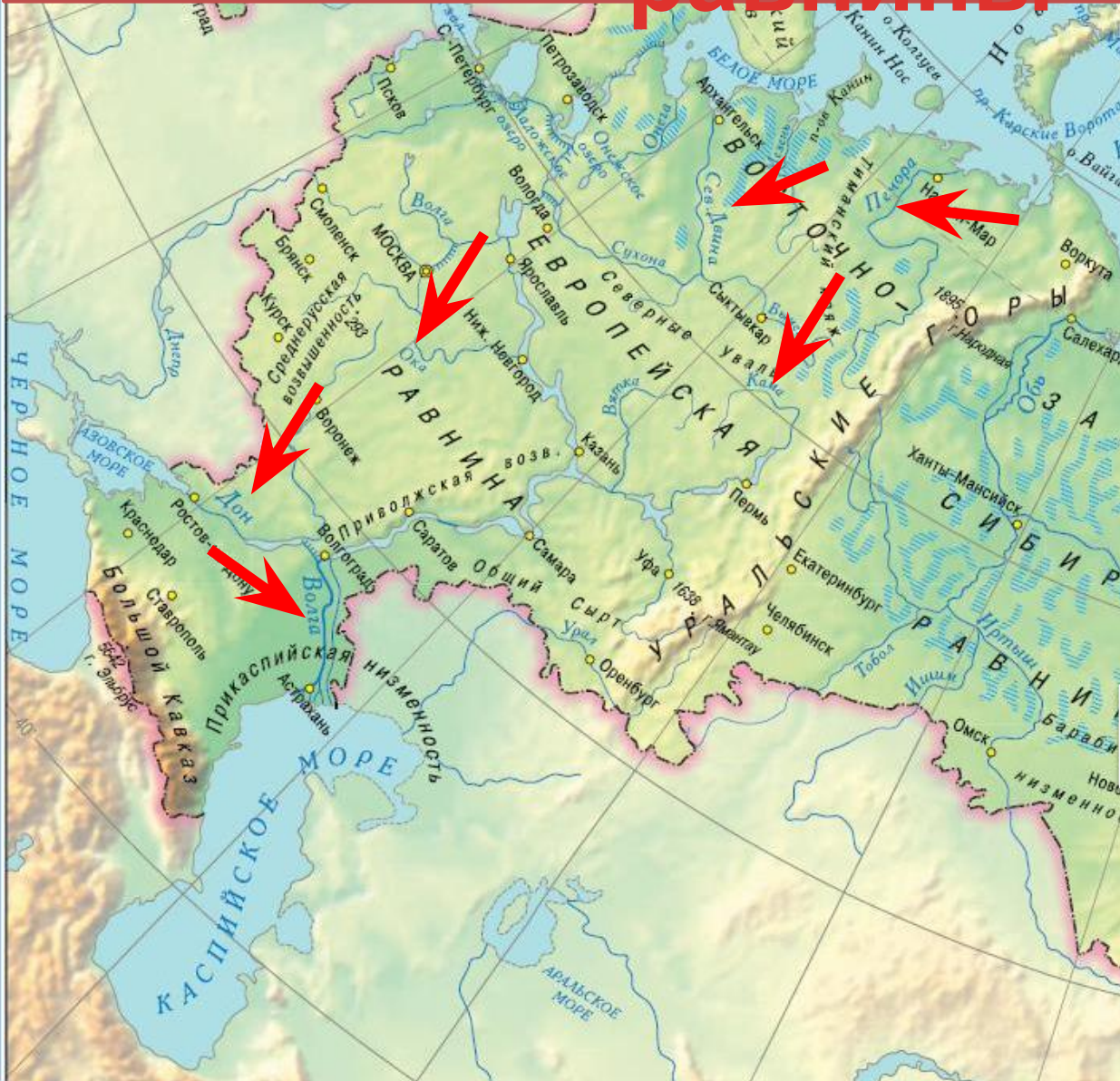
# Работа в парах.

Найдите на карте реки России:

- 1 ряд - реки Восточно-Европейской равнины
- 2 ряд - реки Западно-Сибирской равнины
- 3 ряд - реки Среднесибирского плоскогорья



# Реки Восточно-Европейской равнины



Волга

Северная  
река равнины

Кама

Ока

Северная Двина

Печора



# Реки Западно-Сибирской равнины





# Реки Среднесибирского плоскогорья



Лена

Амур



# Подведём итоги



1. Какие три океана омывают берега России?
2. С какими морями, озёрами и реками России вы познакомились на уроке?