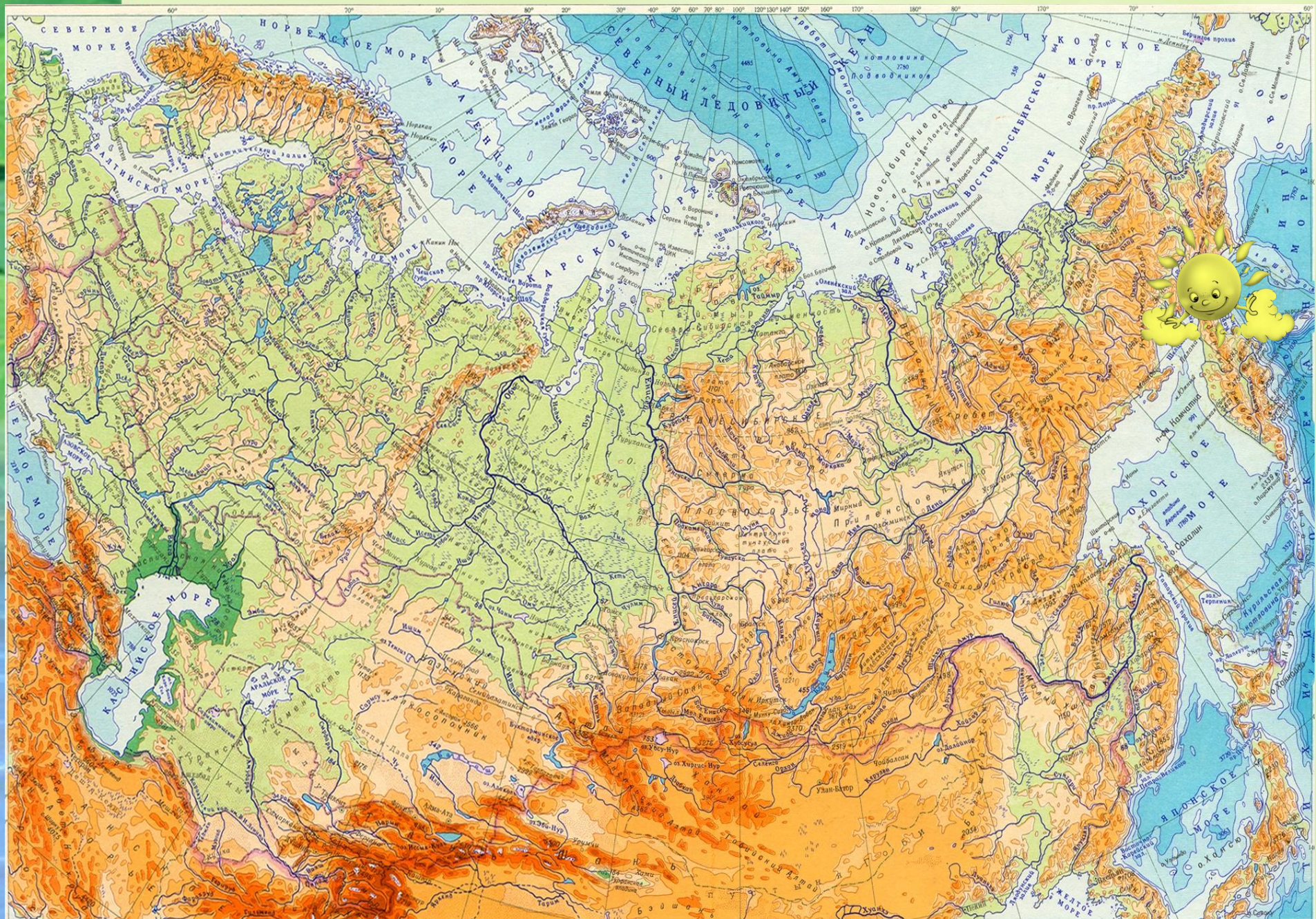





Равнины и горы России



Полуостров Камчатка



- Мы с вами на востоке России на полуострове Камчатка



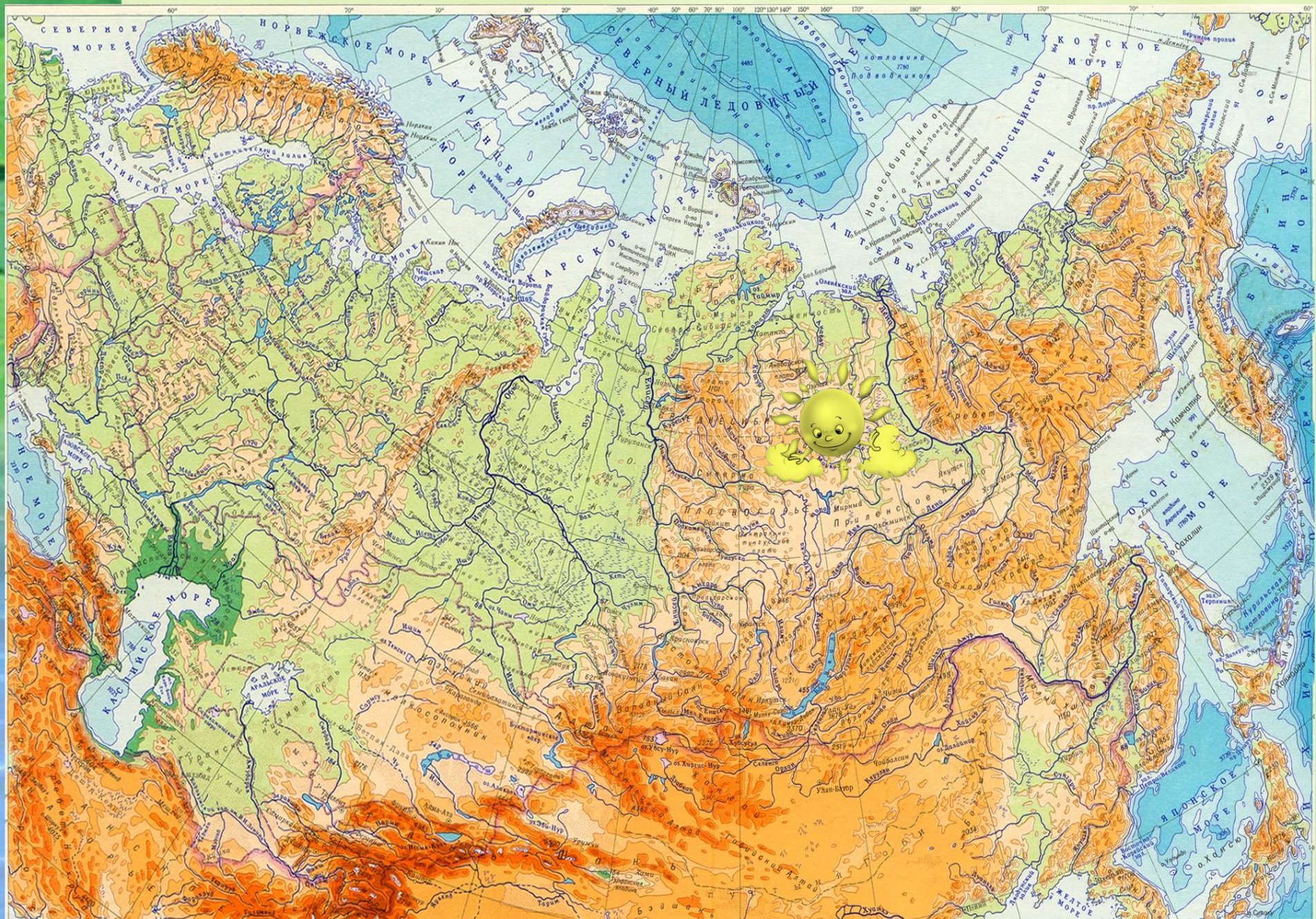
- С севера на юг по всему полуострову проходят горы





Сопка Ключевская






Средне - Сибирское плоскогорье

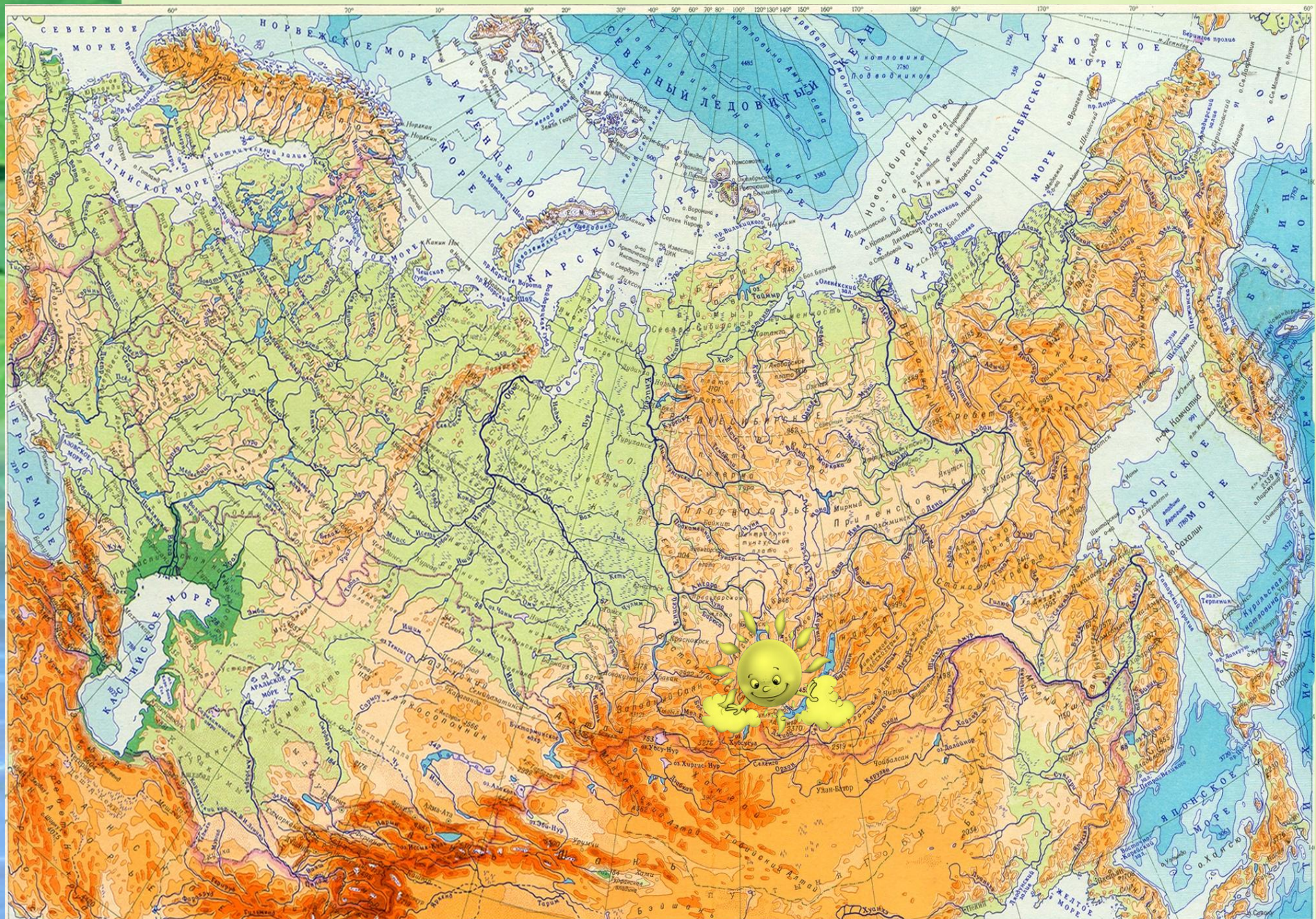


- Продолжим наше путешествие.
- Солнце остановилось над Средне – Сибирским плоскогорьем.
- А что значит слово «плоскогорье»? Как вы думайте?









Алтай



- А теперь отправимся на юг нашей страны, точнее, на юг Сибири, в горы Алтая и Саян.



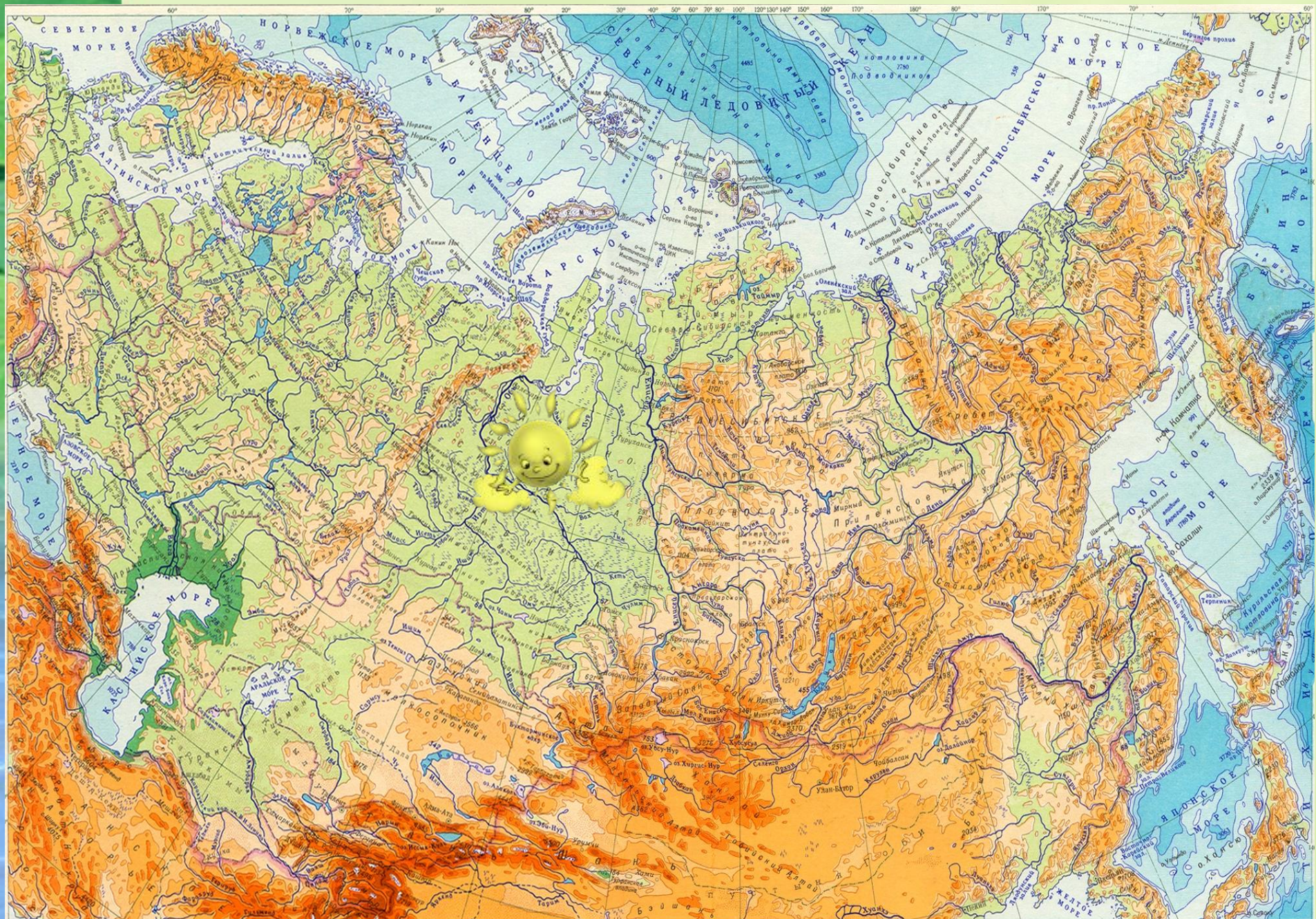


Гора Белуха.



БЕЛУХА, самая высокая вершина Алтая, в Катунском хр. 2 вершины (наибольшая высота 4506 м). Ледники Катунский, Берельский, Менсу и др. (общая площадь оледенения ок. 700 км).



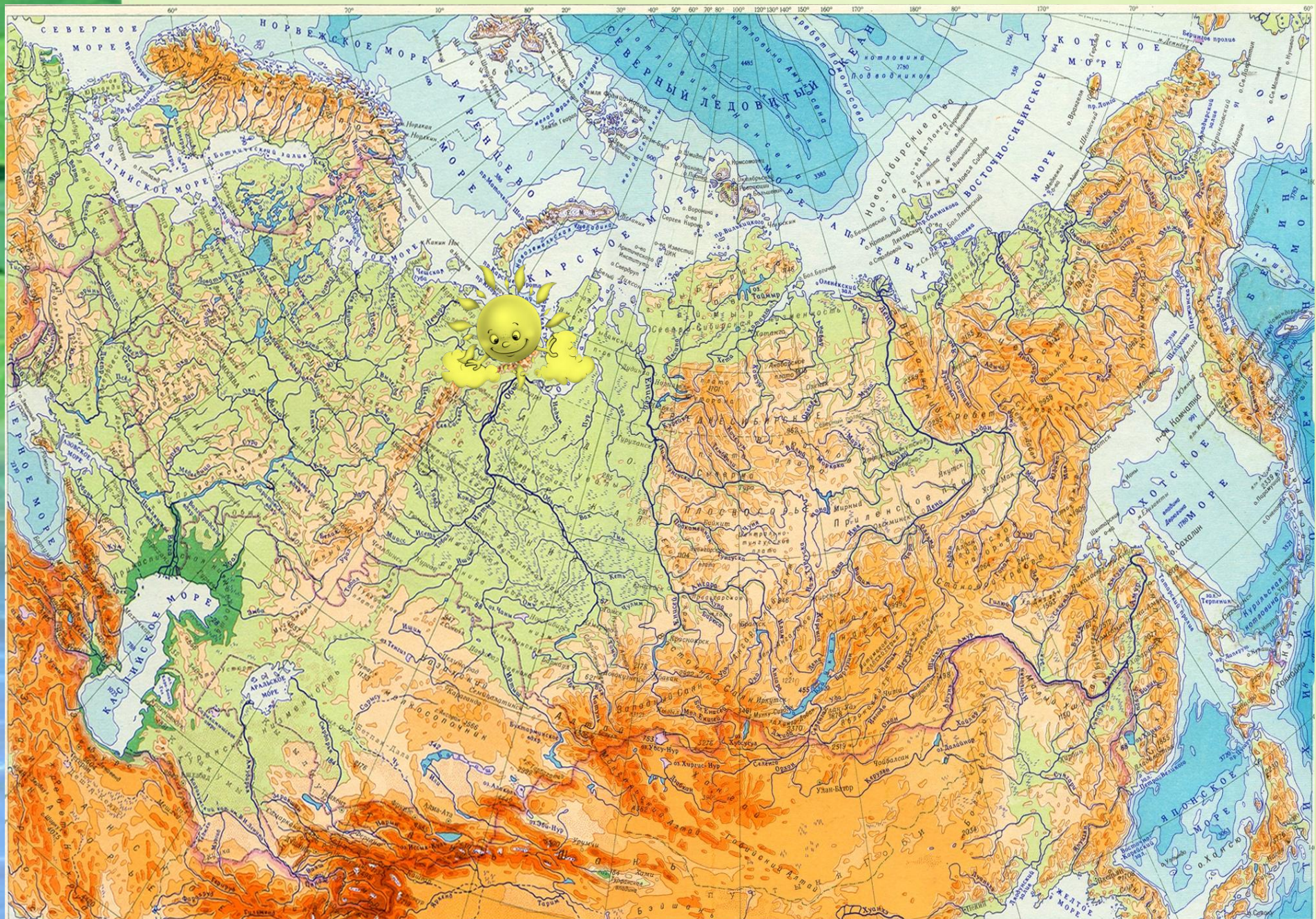


Западно - Сибирская равнина











Уральские горы



гора Народная

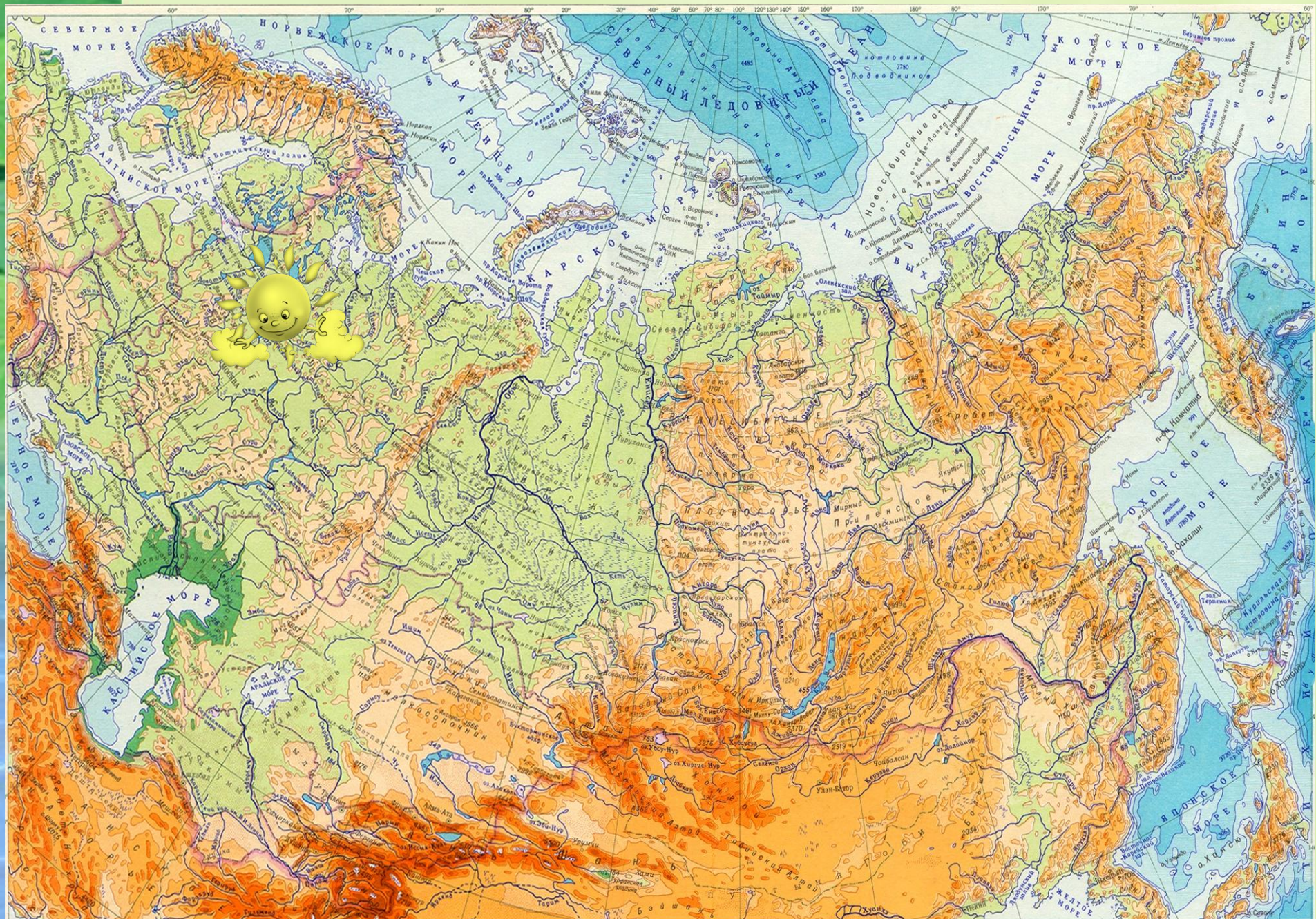


гора Народная









Восточно - Европейская равнина

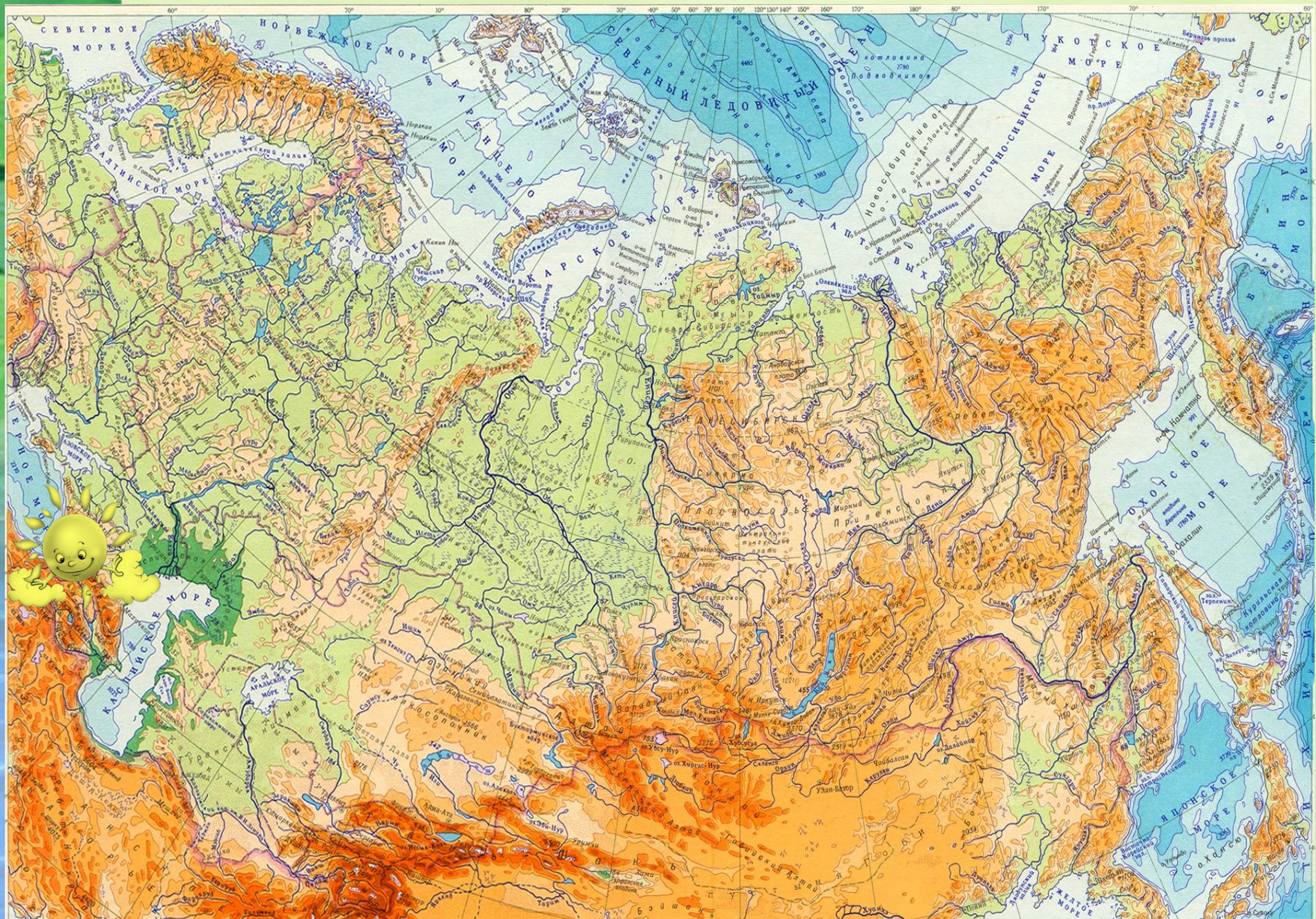
Здесь поверхность неровная, встречаются возвышенности.







**Эту равнину называют
«холмистая равнина» или
Русской равниной.**





Кавказские горы







Эльбрус



- Самая высокая гора -
Эльбрус, её высота 5642м.
Эльбрус даже выше
Белухи на Алтае.

гора Эльбрус



Кавказские горы

