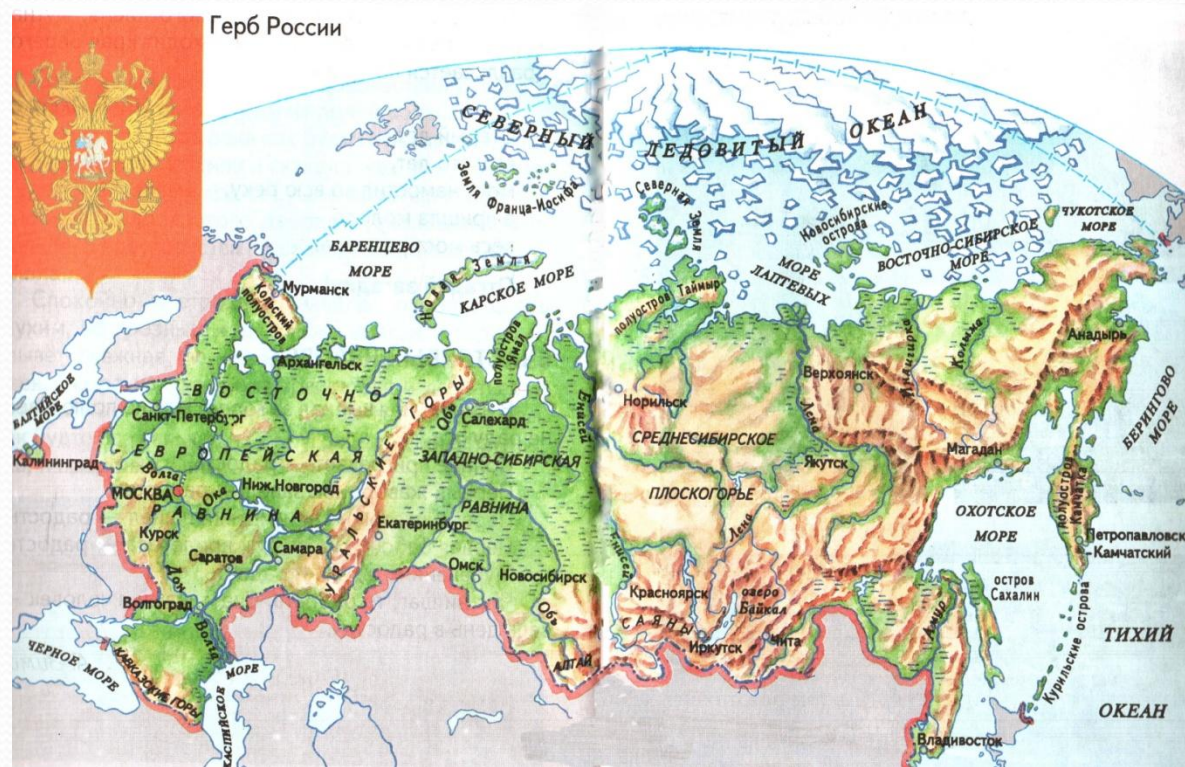


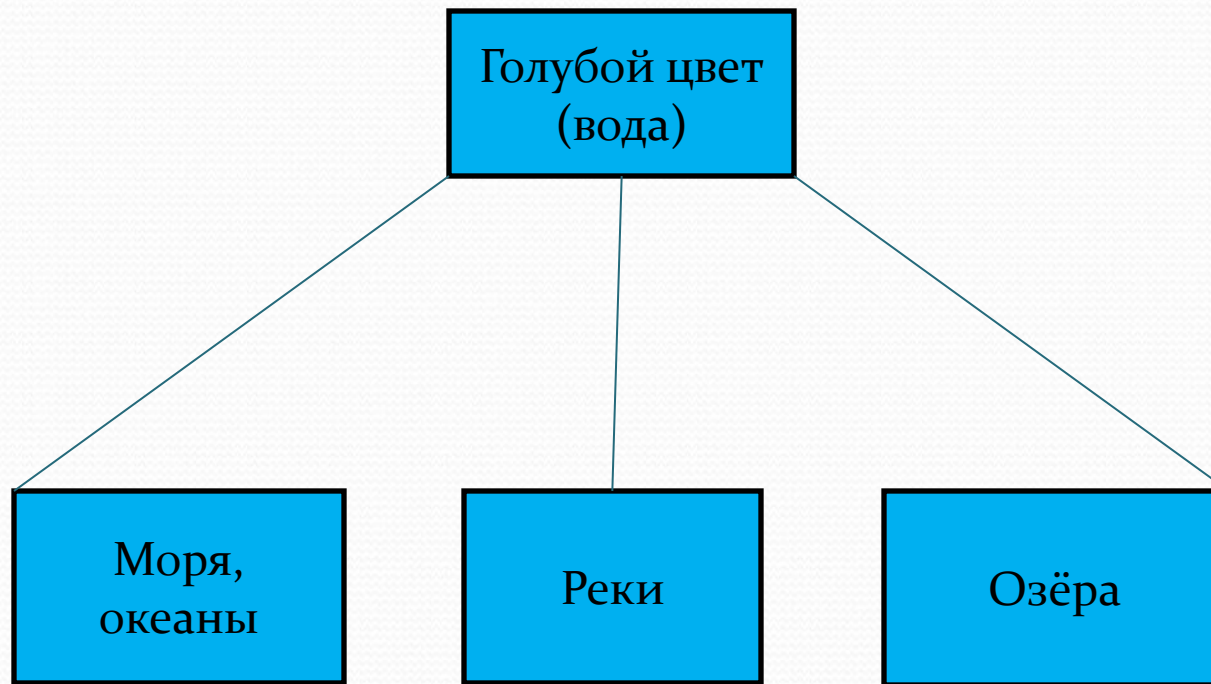
Урок к учебнику Плешакова А.А.
«Мир вокруг нас» для 2 класса,
часть 2, урок 58 Тема: «Путешествие по
родной стране».

Что такое карта и как её читать?

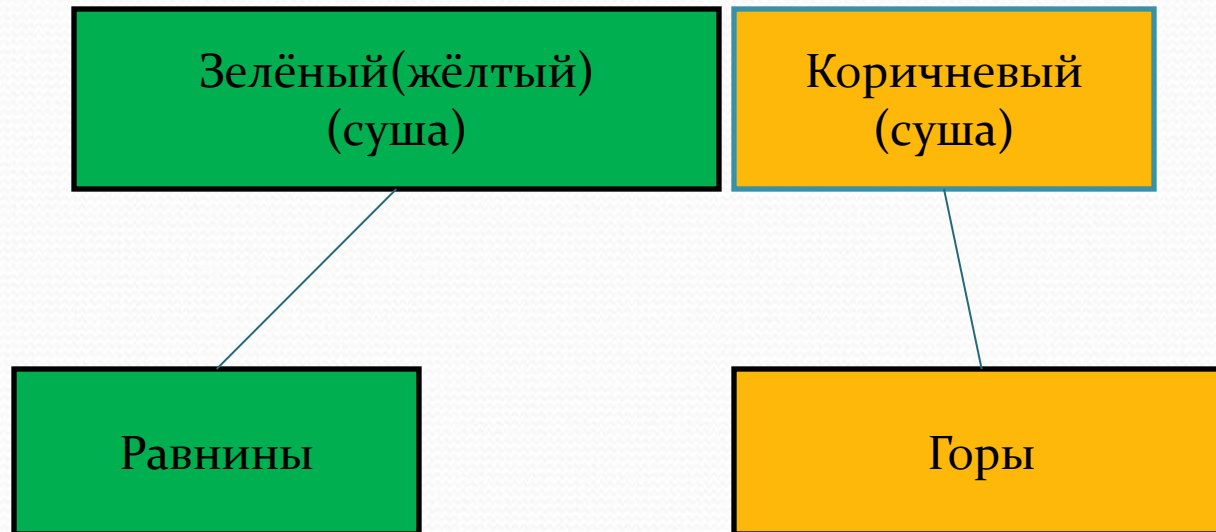


Север на картах - вверху, юг - внизу,
запад - слева, восток - справа.

Цвет на карте.



Цвет на карте.



1.) Уральские горы.



2.) Западно - сибирская равнина.



3.) Полуостров Камчатка.




4.) Река Волга.



5.)Северный Ледовитый океан.



6.) Охотское море.



7.) Чёрное море.




Главная река нашей страны.



Исток Волги.

Валдай- русская
равнина, отсюда
берет своё начало
великая река Волга.
Отсюда из
маленького
родничка
вырывается из
земли серебристая
струйка воды.



Вид на Волгу с Жигулёвских гор.

Безымянный
ручѐк
превратился в
могучую,
полноводную реку.
По ней плывут
корабли и баржи,
еѐ воды напоят
поля и заставят
вращаться
турбины
электростанций.





Волга-матушка.

Родину люди называют Родина-мать, а главную реку нашей страны – Волга-матушка. Без Волги невозможно представить себе нашу Родину.




Наша Родина – Россия.

Горы и равнины, леса и степи, реки и моря,
города и деревни – это всё наша страна!




Угадай-ка!

**Начало какой реки
находится здесь?**




Как называются эти горы?



Угадай-ка!

Каким цветом на карте
обозначают воду?



Каким цветом на карте
обозначают сушу?



В презентации использованы изображения с сайтов:

- www.barnaul-altai.ru/info/barnaul/altai/fauna.php - река
- www.mrkhit.net/glukh.htm - горы
- bigfoto.ru/.../displayimage.php?album=29&pos=0 - море
- x-news.ru/index.php?option=com_content&task=v... - равнина
- www.stpravda.ru/relax/2006_08_03_01.shtml - океан
- www.jafar.kiev.ua/reports/?id=26 - полуостров
- ru.wikipedia.org/wiki/%D0%A1%D1%8A%D0%B5%D0%B... - карта
- www.sribnytsya.com.ua/grib.html - рябина .

Домашнее задание:

- С.90,91 читать,
пересказывать;
- тетрадь №2 с.39-41.

МОЛОДЕЦ!!!

