


УРОК КУБАНОВЕДЕНИЯ

Урок кубановедения во 2

классе по теме:

*«Водоёмы Краснодарского
края. Использование их
человеком.»*



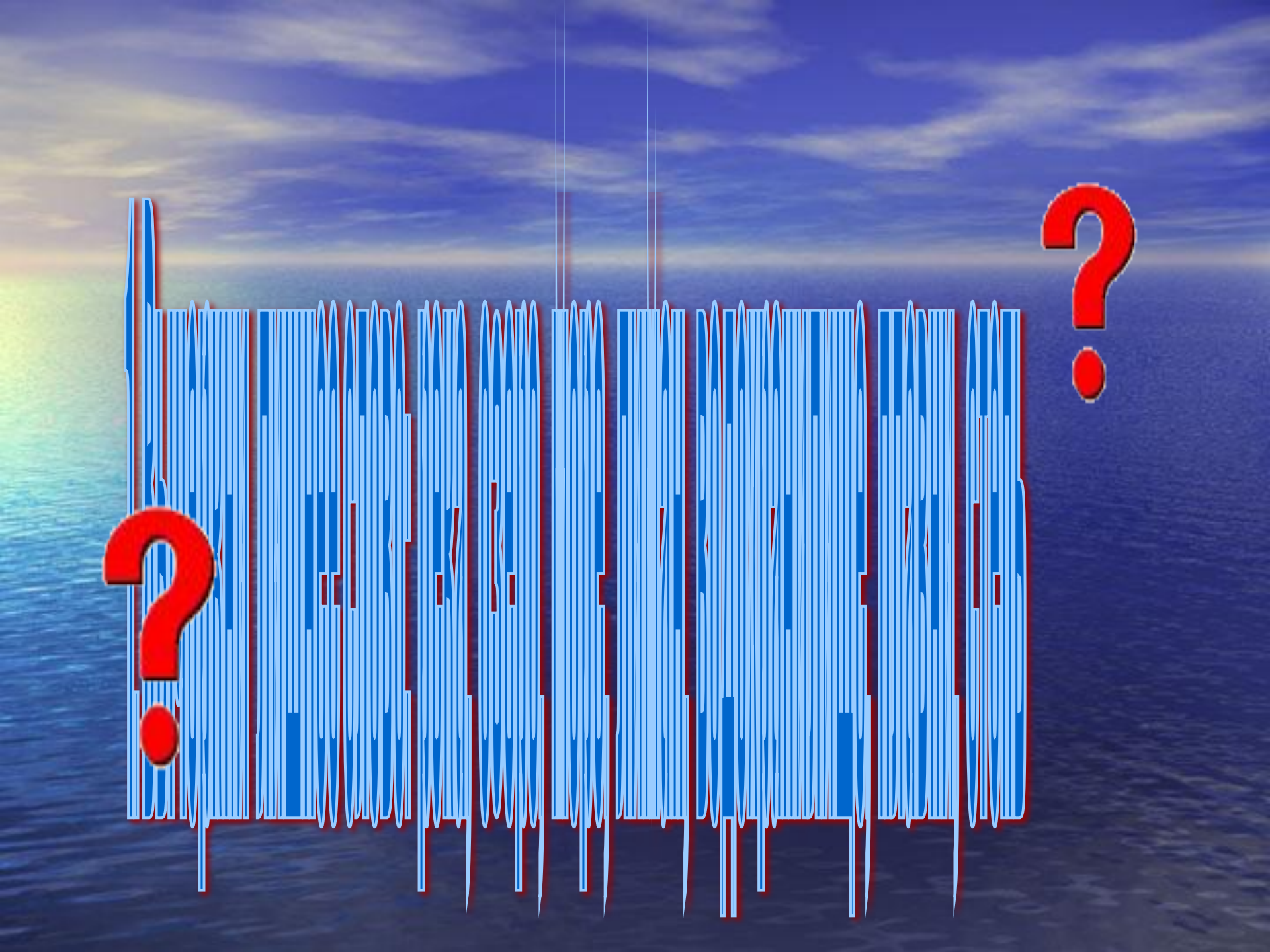
*Ты, Кубань, ты, наша родина,
Вековой наш богатырь!
Многоводная, раздольная,
Разлилась ты вдоль и вширь.*



Тема урока: Водоемы Каспийского моря. История возникновения их человеком.



ИСКАТЕЛЬ



2. Отгадайте загадки. Подпишите название водоёмов:

1. Посмотри до горизонта

Всё вода , вода, вода.

Здесь гуляют на просторе

Корабли и катера.

Разгулялся ветер


На его просторе,


И поднялись волны,

И проснуло




	Площадь	Глубина	Температура летом	Содержание соли
Чёрное море	2		+ 24 С	высокое
Азовское море	2		+ 30 С	низкое





2. С гор бежала без
оглядки,
С ручейком играла в
прятки,
Широким и глубоким-





Первая цифра всех красивее,
Первая цифра всех счастливее,
Ей знакомы дни, недели,
С радугой она дружна.
Мы ее с друзьями спели:
Дружит с нотами она.

мордашки.

помогают.

-Сколько рек у вас получилось?



Цифры 2-я и 3-я – близняшки,
Похожи рубашки, похожи

Они одинаковы и означают,
Что нет ничего, но считать

--	--	--

3. Крупнейшие искусственно созданные водоемы Краснодарского края –



4. Слово 4-е моё
Начинается на «О»,
Оно в горах
встречается,
Нигде не повторяется
И кончается на «О»,
Значит, это





5. Здесь встречаются
порой

Море со степной рекой,
Пусть не очень глубоки,
Но богаты и щедры,
И туда идут на нерест
И тарань, и осётры...
Рыбий рай, а не обман
Называется _____



6. Там водой не
Не умыться, не напиться,
Освежиться,
Но концертом лягушачьим
Можно вдоволь
насладиться.

«Тише,- шепчут камыши,-
Дайте нам поспать в
тиши».

Но лягушек не унять,
Будут до утра орать.
Вылезли на камни,
Разбудили _____



3. Виды водоёмов по их происхождению.

*Составьте таблицу по группам
используя два цветных карандаш
(синий, зелёный)*



Созданные природой

Созданные людьми

(естественные)

(искусственные)

**ОКЕАН,
ВОДОХРАНИЛИЩЕ,
ПРУДЫ,
РЕКА,
МОРЕ,
ЛИМАН,
ОЗЁРА,
ПЛАВНИ**



4. Какая картинка тебе больше понравилась?

Отметь



Карта-схема водоёмов Краснодарского края



Спасибо!

