

«История основания Москвы»

Разработала
Зеленцова Елена Алексеевна



Москва – была основана более чем 860 лет назад на берегах реки Москвы.

*Маленький деревянный городок
Москва впервые упоминается в
летописях с 1147 года.*



Князь выбирает место для заставы



Въехал князь Юрий Долгорукий на холм, посмотрел с его высоты во все стороны на раздолье великое, на луга заречные, на поля, на леса, на сёла окрестные, полюбились ему эти места московские и повелел он поставить тут город и назвал его Москва.

Строительство деревянных стен Кремля



*Обнесли холм валом, забором -
частоколом, поставили с запада и
востока ворота, построили княжеские
палаты.*



А. ВАСНЕЦОВ

Строительство деревянных стен Кремля

Так в 1156 году, по летописи, князь Юрий Долгорукий «заложил град Москву» пониже устья реки Неглинной, окружил свой москворецкий двор деревянными стенами и превратил его в город.

*В Москву в 1147 году
князь Юрий
Долгорукий
пригласил своего
союзника князя
новгород-северского
Святослава
Ольговича, послав
сказать ему : «Приди
ко мне, брате, в
Москову». Это первое
известие о Москве,
сохранившееся в
летописях.*



Герб князя Юрия Долгорукого



Памятник Юрию Долгорукому в современной Москве






Как удачно расположился этот городок. Он стоял на высоком обрывистом холме над рекой Москвой. Её верхние притоки близко подходят к притокам Волги, где легко устроить волоки судов из реки в реку.



*Сама же река Москва впадает в Оку,
по которой прямой путь к Нижнему
Новгороду, к Волге.*



*Недалеко от Москвы расположен
исток ещё одной реки – Клязьмы,
также впадающей в Оку.*



*На Клязьме стоит стольный град
тогдашней Руси – Владимир.*



Река Москва связывала город с северными княжествами. Ведь реки были главными дорогами в те времена. Летом по ним плыли на ладьях, зимой по льду шли санные обозы.



Город окружали леса. К северу от города преобладали хвойные леса, к югу они переходили в лиственные. Рядом с Москвой были все подзоны русского леса, что немаловажно с точки зрения развития хозяйства.



Выгодное географическое положение и умная политика московских князей способствовали расширению княжества.



Округа Москвы заселялась быстро. Спасаясь от половецких набегов и княжеских междоусобиц в южных княжествах Руси, переселенцы с юга шли на север. Москва была первой их остановкой. Большинство здесь и оседало: сначала по берегам рек, осваивая незаселённые места.

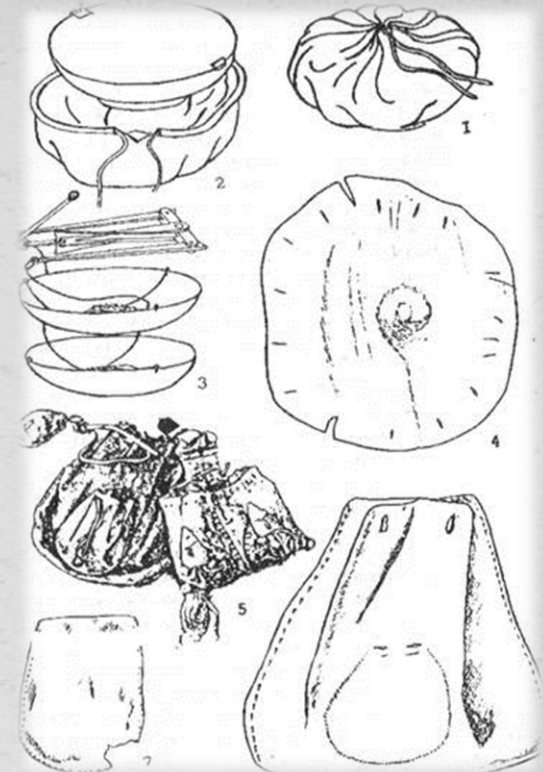


Чем больше податей. Московские князья выкупали в Орде русских пленников, сманивая крестьян из других княжеств.



Немалый доход приносили и пошлины с купеческих караванов, которые по разным дорогам проходили через Москву. Так мелкий московский удельный князь становился богаче, чем иной великий.

Князь Иван Калита



*Особенно прославился князь Иван Данилович,
по прозвищу Калита.*

*Калитой тогда называли кошель, мешок с
деньгами.*

Князь Иван Калита



Такое прозвище князю Ивану Даниловичу дали не напрасно. Деньги он тратил на покупку земель в других княжествах. Где деньгами, где хитростью, а при случае и силой он собрал значительные территории вокруг Москвы.

Кремль при Иване Калите




А. ВАСИЦОВ
Московский Кремль при Иване Калите

В 1339 году при московском великом князе Иване Калите, объявившем Москву «стольным градом» «всея Руси», был построен «град дубовый».




Шли годы. Все чаще стали появляться в Кремле каменные строения (первые строения были храмы).

Москва белокаменная



В 1367 году по приказу великого князя Дмитрия Донского деревянные стены Кремля заменяются стенами и башнями из белого камня. Так был возведён «град белокаменный» .



Кремль при Иване III



В конце XV века, Иван III, государь всея Руси, приказал выстроить новый Кремль – мощную крепость из красного кирпича. Его стены стоят и поныне.



Москва при Иване III

КРАСНАЯ ПЛОЩАДЬ в XVIII веке




МОСКОВСКИЙ КРЕМЛЬ в XVIII веке



Московский кремль

XXI век



Достопримечательности Москвы




Царь пушка




Царь колокол



Храм Василия Блаженного



Музей истории



Триумфальная Арка



Памятник Минину и Пожарскому



Государственный университет



Большой театр




**Цирк на Цветном
бульваре им. Ю.
Никулина**



**Театр зверей им.
Дурова**



***Храм Христа
Спасителя –
главный храм
страны***



***Выставка
достижений
народного хозяйства***



Арбат



Улица Арбат
Вид в сторону Садового кольца м. "Арбатская", "Смоленская"
© Карта-путеводитель "Достопримечательности Москвы" тел: 961-18-02 E-mail: apen@list.ru

Третьяковская галерея



Московский зоопарк



Московское метро

