


# Страна городов



Окружающий мир  
4 класс





западные соседи называли Русь  
страной городов.




# Как появились на Руси города?



Славяне жили в поселениях, окружённых крепкими бревенчатыми стенами и глубокими широкими рвами. Такие огороженные посёлки были надёжными убежищами от нападений врагов и диких зверей. Постепенно разрастаясь, поселения становились городами.



# Древнерусский город



Это прежде всего **укрепленное**, то есть **огороженное** от внезапных нападений поселение. В этом и заключалось его первоначальное отличие от сельской местности.






Центр древнерусского города был обычно укреплен и назывался **«кремлём»**. Внутри располагались **княжеский дворец** и **дома знати**, возвышалась **главная городская церковь**.





Вокруг кремля располагался «посад» – так называли торгово-ремесленную часть русского города.






Здесь жили **ремесленники**, торговцы и другой городской люд. Шумно и оживлённо было на главной торговой площади.



**Ремесленник** – человек,  
который занимается  
профессиональным  
ремеслом.



**кузнецы**  
**гончары**  
**кожевенники**  
**ювелиры**  
**камнерезы**  
**торговцы**







# Работа в парах

1. Найдите на карте (с.41) города Киев и Новгород.
2. Что вы можете о них рассказать?









# Работа по учебнику




1. Рассмотрите схему Древнего Киева на с. 47 учебника








 Киев в 10 -  
- начале 11 века

 Киев в 11 веке

 Крепостные стены  
и ворота

 Церкви

 Каменные  
дворцы








Летописцы называли Киев времён Ярослава Мудрого «украшением Востока». Ведь именно в это время на месте последней битвы с печенегами был построен **Софийский собор**, **каменные стены** вокруг Киева и **Золотые ворота**.






























**Золотые  
ворота  
11 века,  
церковь  
Благове-  
щения**





# Музей ЗОЛОТЫ Х ВОРОТ

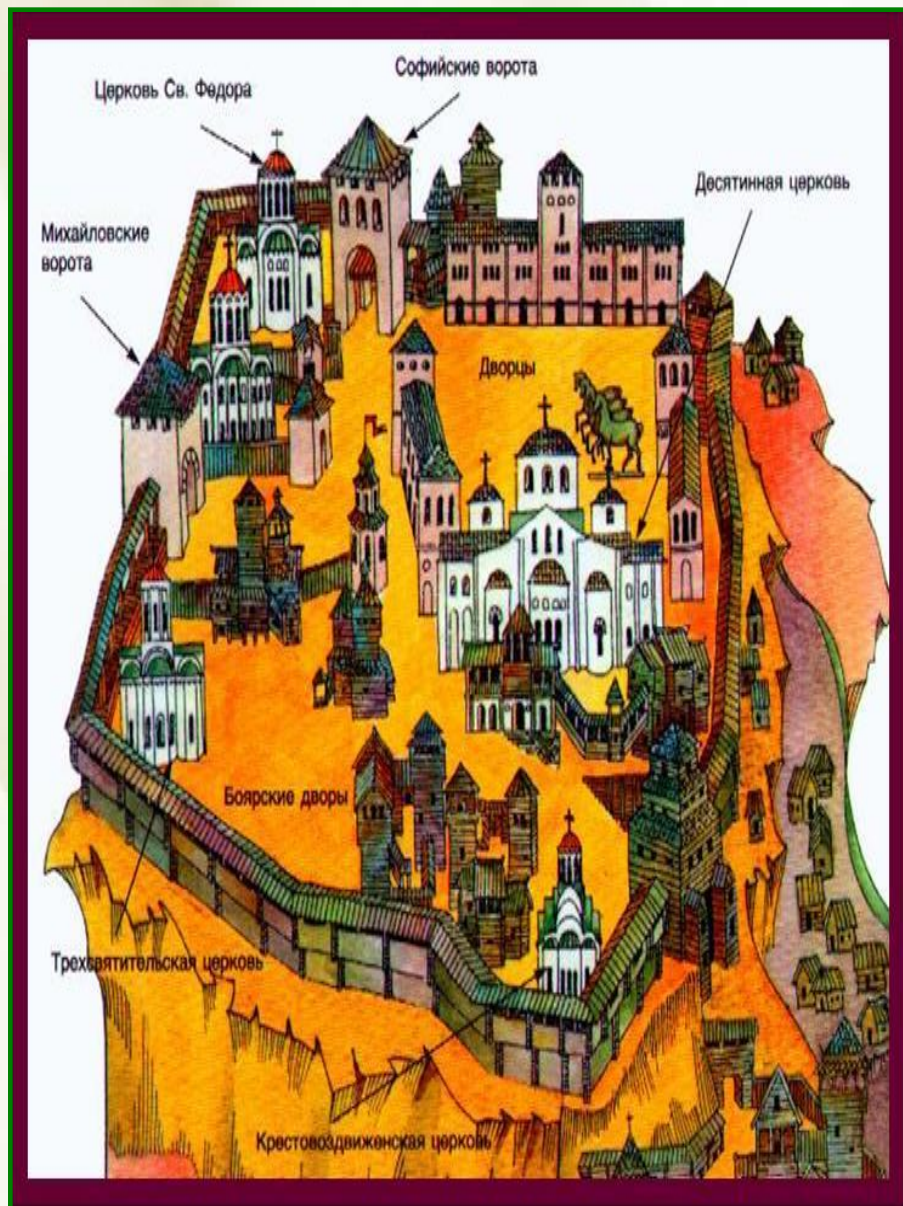


В Русских летописях город  
Киев упоминается в 860  
году.

Народное название города  
Киев - «мать» городов  
русских



- До разорения завоевателями в 13 веке Киев был одним из крупнейших и красивейших городов мира







Север нашей страны - удивительный край рек и озёр. Здесь, на берегах реки Волхов у Ильмень-озера, стоит **Великий Новгород**.



# Работа по учебнику



1. Рассмотрите схему Древнего Новгорода на с. 49 учебника.
2. Что вы можете рассказать об этом городе?







Со всех сторон город был окружён земляным валом и реками. Река Волхов делила весь город на две стороны:

софийская сторона

и

торговая сторона.





Жили в Новгороде бояре, купцы и ремесленники (оружейники, ювелиры, камнерезы, кожевники).






**Купец (гость) –  
богатый торговец,  
владелец торгового  
предприятия**



# Древний Новгород



А.М. Васнецов "Новгородский торг"



# «Господин Великий Новгород»








Издалека видны купола Софийского собора.  
Новгородские ратники перед боем клялись  
постоять за святую Софию. Эти слова означали  
постоять за свой город, за Новгородскую землю.



# Софийский собор



**«Где Святая София,  
там и Новгород»**



**Фрески  
Софийского собора**



# Новгородский кремль





# Кремль

- В конце 15 века был возведён из кирпича, итальянским архитектором.
- Из 13 башен сохранилось 9.  
Протяжённость стен кремля 1385 метров, толщина стен 6 м 50 см, высота стен 15 метров.
- Он был религиозным, политическим и культурным центром.




# Городом управляли посадники.



**Посадник** - глава города, «посажёный» (назначенный). **Их** выбирали из знатных бояр




# Новгородское вече



Вече - собрание всех горожан.



# Кто помогает нам узнать о древних городах?





# Археологические находки







# Берестяные грамоты




N 955





# Грамота Онфима





# Подведём итоги:



1. Назовите города Древней Руси.
2. Что общего между ними и каким-то другим городом?

