

История Кемеровской области



-Петр I в 1698 году, узнав о найденных у реки Китат серебряных рудах, дал предписание Томскому воеводе «содействовать со всяческим прилежанием и усердным радением рудоискательскому и рудоплавному делу на притоках реки Кии».

В 1721 году
казачий сын
Михайло Волков
обнаружил на
берегу реки Томь
«горелую гору»,
став
первооткрывателем
кузнецких углей.



Первооткрывателю Кузнецкого угля
Михайле Волкову
БЕРГ-ПРИВЛЕГЕНИЯ
С-Петербург 1719 год

«Созволяется всем, и каждому дается воля,
какого бы чина и достоинства ни был, во всех местах,
как и на собственных, так и на чужих землях искать,
копать, плавить, варить и чистить всякие металлы,
сиречь золото, серебро, медь, олово, свинец,
железо, так и минералы, яко селитра, сера, купорос,
квасцы и всяких красок потривные земли и камня».



ОКАМЕНЕЛОЕ ДЕРЕВО

возраст 280-360 млн. лет.
Каменноугольный период, Палеозойская эра.
Месторождение Кемеровская область



У Кемеровской области есть своя геральдика:
герб:



флаг:



ГИМН.





Герб Кемеровской области

«...Герб Кемеровской области представляет собой французский щит, обрамленный дубовыми ветвями, скрепленными орденой лентой ордена Ленина и увенчанный короной в виде стилизованной чаши. Щит окаймлен узкими полосами черного и золотого цветов. Нижняя часть щита — зеленого цвета. Зеленый цвет символизирует сельское хозяйство и природные богатства. Зеленый цвет — это также традиционный цвет молодости и надежды...



В центре щита — треугольник черного цвета, усеченный с боков и окаймленный узкой полосой золотого цвета, — террикон, символизирующий угольную промышленность. В центре террикона расположены перекрещенные кузнечный молот и кирка, обозначающие индустриальную принадлежность Кемеровской области. Из зеленого поля через перекрещенные молот и кирку к вершине террикона устремлены три пшеничных колоса. Колосья символизируют также важность для Кемеровской области сельского хозяйства.

Треугольники красного цвета в левом и правом углах щита символизируют раскаленный металл. Герб обрамлен дубовым венком, символизирующим статус Кемеровской области как субъекта Российской Федерации...»



«...Нижняя часть венка переплетена орденской лентой ордена Ленина, которым Кемеровская область была награждена дважды: в 1967 году и 1970 году. В центральной части орденской ленты обозначена дата: 1943 г. — год образования Кемеровской области. В разрыве дубового венка над центром гербового щита изображена корона в виде стилизованной полной чаши, символизирующей богатство Кузбасса...

Флаг Кемеровской области



«...Флаг Кемеровской области представляет собой прямоугольное полотнище красного цвета с синей полосой вдоль древка во всю ширину флага, составляющей одну треть длины. В верхней части синей полосы посередине помещается герб Кемеровской области. Отношение ширины флага к его длине — 2 : 3».

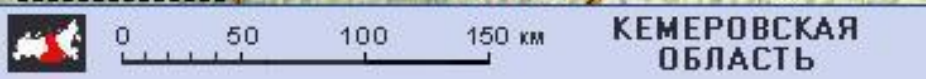
Описание флага Кемеровской области приведено в приложении № 4 к Закону Кемеровской области от 7 июня 2002 г. № 42-ОЗ. Изображение флага Кемеровской области приведено в приложении № 5 к Закону Кемеровской области от 7 июня 2002 г. № 42-ОЗ.



Кемеровская область расположена на юго-востоке Западной Сибири и находится почти на равном расстоянии от западных и восточных границ Российской Федерации. Кузбасс географически занимает срединное положение между Москвой и Владивостоком. В современных границах область была образована **26 января 1943 года**.




Территория области расположена на стыке Западно-Сибирской равнины и гор Южной Сибири. Большая часть занята Кузнецкой котловиной, огромные угольные запасы которой определили второе название области — «Кузбасс».






Главным полезным
ископаемым
области является уголь.
На территории Кузбасса
расположен Кузнецкий
каменноугольный бассейн
и Западная часть
Канско-Ачинского
буроугольного бассейна.



Железная руда



Алюминиевая руда



Серебряная руда

К настоящему времени в пределах Кузбасса открыто более 90 месторождений и 20 рудопроявлений различных металлов. Это золото, серебро, алюминий, цинк, свинец, медь, титан, хром, вольфрам, молибден, ртуть, сурьма, уран, торий. Сконцентрированы они главным образом в районах Горной Шории и Кузнецкого Алатау. Главные богатства В Кузбассе скрыты под землей. Это железные, медные, марганцевые и полиметаллические руды; доломиты и кварциты, фосфориты и алюминиевое сырье, минеральные краски и минеральные воды, уникальный природный ресурс — цеолиты и многое другое.



Богата земля
Кузнецкая
лесными
ресурсами,
разнообразной
флорой и
фауной. Леса и
кустарники
занимают
почти 65 %
территории
области.





Липовая роща
Липовый цвет



Основными
лесообразующими
породами являются пихта,
кедр, береза и осина.
Имеют незначительное
распространение липа,
ольха, тополь, ива. Липа
является реликтом
доледникового третичного
периода. Площадь
липового острова
составляет 10 тысяч
гектар.



Папоротник орляк



Золотой корень



Золотой корень

Во флоре области насчитывается до 420 видов лекарственных растений, из них 120 видов применяются в научной медицине, 300 видов в народной медицине. Значительны ресурсы дикорастущих растений, пищевого сырья — грибов, ягод, кедрового ореха. Среднегодовой урожай ягод определяется в 45 тыс. тонн, папоротники — 90 тыс. тонн.



dreamstime.com

На юге, востоке и западе расположен живописный горный рельеф с уникальными памятниками природы: скалы «Спасские дворцы», «Алгуйские тремолиты», «Пилы Гайжесу», «Каньон Скалистые горы», «Красный камень», «Гавриловские пещеры», урочище «Орлиная Гора», археологические комплексы р. Ур, «Каменные ворота», гранитные останцы гольца Мустаг, «Поднебесные зубья», пещерные комплексы верхнего течения р. Мрассу, Усинский карстовый район с известной пещерой «Памятная», с подземной рекой и озером и другими достопримечательностями. Привлекает многих туристов, любителей природы и рыболовов рекреационный потенциал рек области, бурных, прозрачных и богатых рыбой



Население

Сегодня Кузбасс является наиболее обжитым и густонаселенным районом Западной Сибири. На начало 2010 года население области составило 2820,6 тыс. человек. На территории Кемеровской области проживают более 100 народов (наций, народностей, этнических групп)

В Кемеровской области проживают народы, внесённые согласно постановлению правительства РФ от 24.03.2000 г. № 255 в единый перечень коренных малочисленных народов Российской Федерации — шорцы и телеуты.


Семь чудес Кузбасса



Областной конкурс «Семь чудес Кузбасса» приурочен к 70-летию Кемеровской области. Его цель — определить наиболее значимые природные, исторические, архитектурные и культурные объекты, расположенные на территории региона. Конкурс стартовал 1 декабря 2011 года с помощью интернет-голосования жители выбрали семь чудес Кузбасса.



Поднебесные зубья



1. Поднебесные Зубья
(г. Междуреченск)
Поднебесные Зубья
(Тигер-Тыш) – один из живописнейших горных районов Кузнецкого Алатау, расположенный в 60 км к востоку от г. Междуреченска.

2. Томская Писаница (Яшкинский район)



На правом скалистом берегу р. Томь в границах Яшкинского района находятся уникальные рисунки древних людей — петроглифы, составляющих единую группу памятников наскального искусства Притомья.





3. Кузнецкая крепость (г. Новокузнецк)

Кузнецкая крепость – памятник истории, военно-инженерного искусства и архитектуры федерального значения. Крепость, заложенная на горе Вознесенской в 1799 г., является уникальным архитектурным памятником для всей Западной Сибири, так как является единственным каменным фортификационным сооружением 19 века, сохранившимся до наших дней.



Азасская
пещера



4. Азасская пещера (Таштагольский район)

Памятник природы Азасская пещера расположен в Таштагольском районе в 18 км от п. Усть-Кабырза в истоках р. Азас. Общая протяженность пещеры составляет 7 км. Считается местом обитания Снежного человека.



Скульптура «Золотая Шория»



5. Скульптура «Золотая Шория» (г. Таштагол)

Скульптура «Золотая Шория»

Д. Намдакова изготовлена из черненой бронзы и

установлена в парке боевой славы г. Таштагола.

Скульптура символизирует преемственность поколений, добросердечное приветствие и является настоящим украшением Таштагола.



Город
Мариинск



6. Город Мариинск

Город Мариинск представляет собой уникальный образец уездного сибирского города конца XIX – начала XX века. Город обладает богатым историческим и культурным наследием, основу которого составляет историко-архитектурный комплекс исторического центра города. В городе насчитывается 74 памятника архитектуры.




Монумент «Память шахтерам Кузбасса»



7. Монумент «Память шахтерам Кузбасса» (г. Кемерово)

Монумент является символом героического шахтерского труда и посвящен памяти погибших горняков Кузбасса. Бронзовая скульптура Э. Неизвестного установлена в г. Кемерово на правом берегу р. Томь.

Викторина





1. В каком году
Петр I дал
предписание
Томскому воеводе
«содействовать
рудоискательскому
и рудоплавному
делу?»



1698



Назовите имя и фамилию первооткрывателя кузнецких углей?





Михайло
Волков



Что
символизирует
зеленый цвет на
гербе
Кемеровской
области?



Зеленый цвет
символизирует сельское
хозяйство и природные
богатства. Зеленый
цвет — это также
традиционный цвет
молодости и надежды.



Продолжи фразу:
В современных
границах область
была образована ...?



26 января 1943