


Африка. Географическое положение.



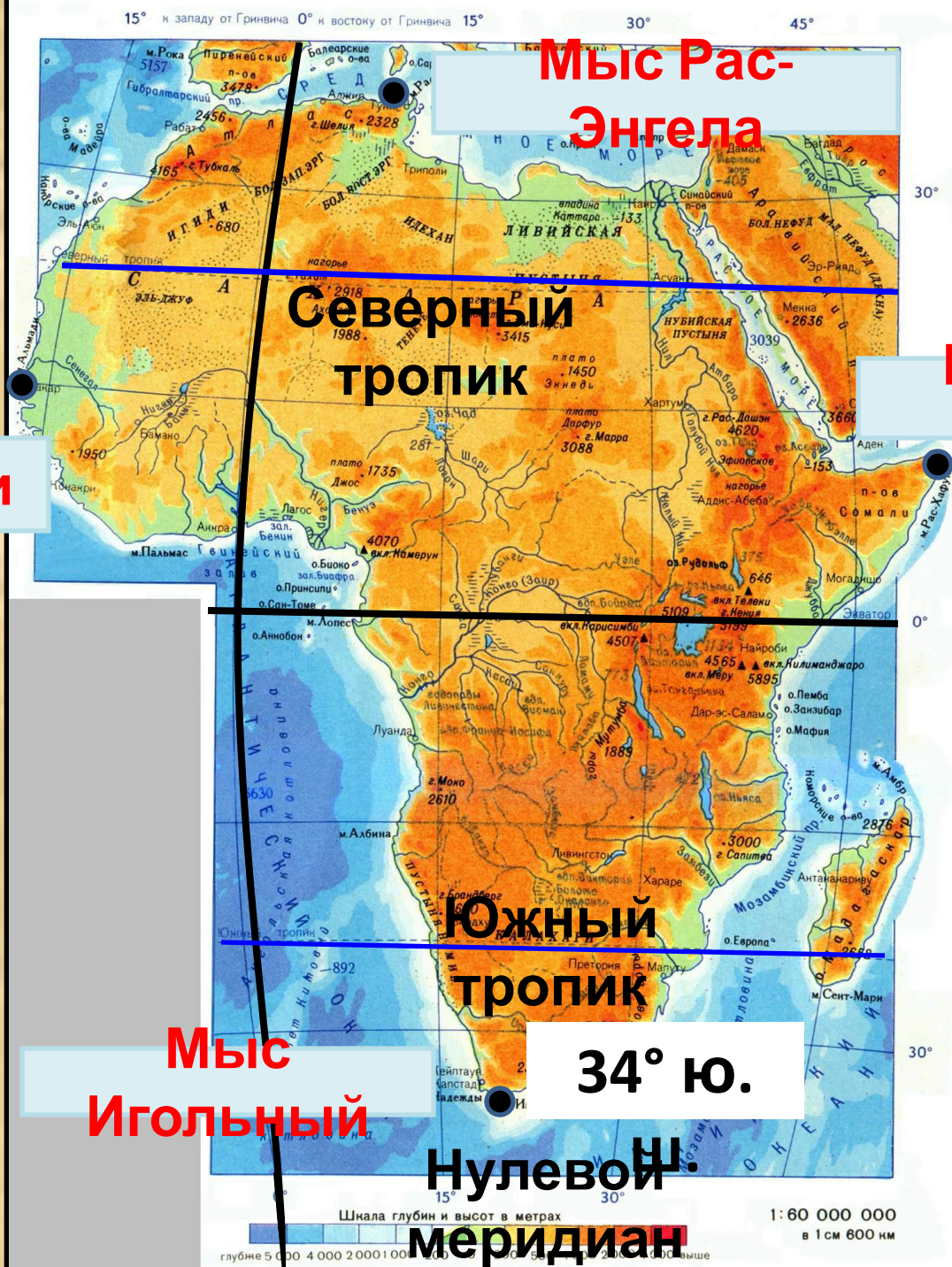
Водопад Виктория. Зимбабве. Один из величайших водопадов мира.



Потухший вулкан Килиманджаро — высочайшая вершина Африки.

Введение:

- **Площадь территории составляет $30,1 \text{ км}^2$, из них на острова приходится $6,2 \text{ км}^2$**
- **Средняя высота над уровнем моря - 650 м .**
- **Наивысшая точка - вулкан Килиманджаро (5895 метров).**
- **Низшая точка - уровень озера Ассаль (-150 метров).**
- **Название происходит от берберского племени афригии (гипотеза)**



Мыс Рас-Энгела

35° с. Ш.

Мыс Рас-Хафун

52° в.

Д. Экватор

34° ю.

Мыс Игольный

Нулевой меридиан

Мыс Альмади

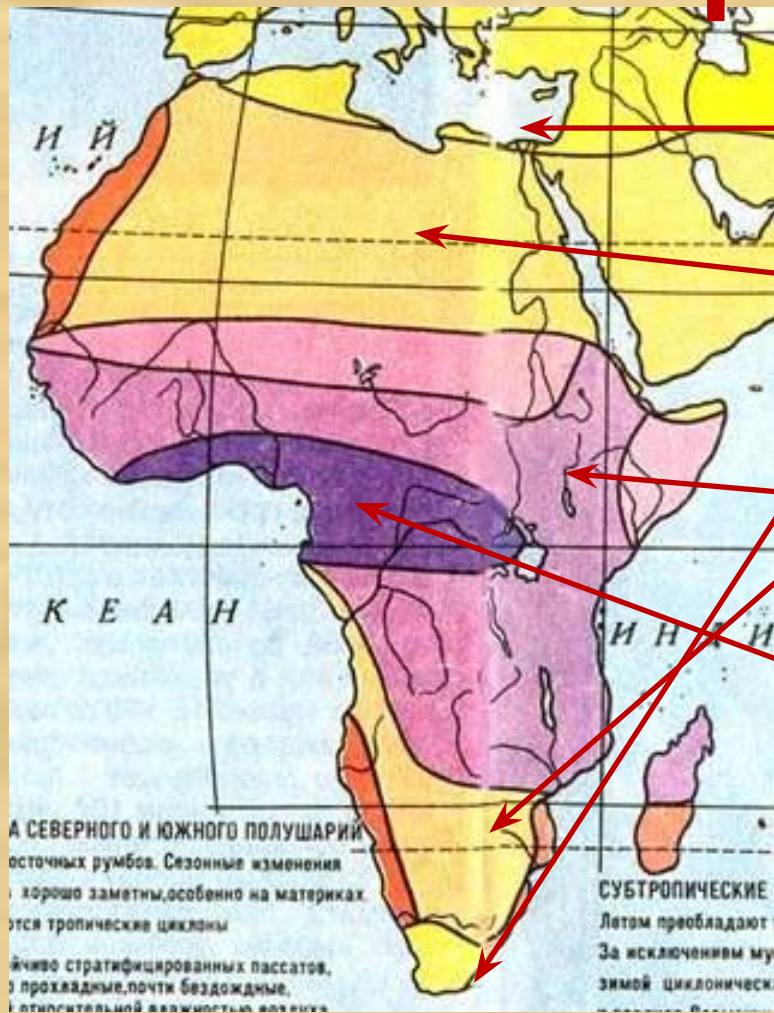
16° з. Д.

Шкала глубин и высот в метрах

глубине 5 000 4 000 2 000 1 000 0 500 200 100 50 20 10 5 0 выше

1:60 000 000
в 1 см 600 км

Климатические пояса Африки:



субтропический

тропический


субэкваториальный

экваториальный

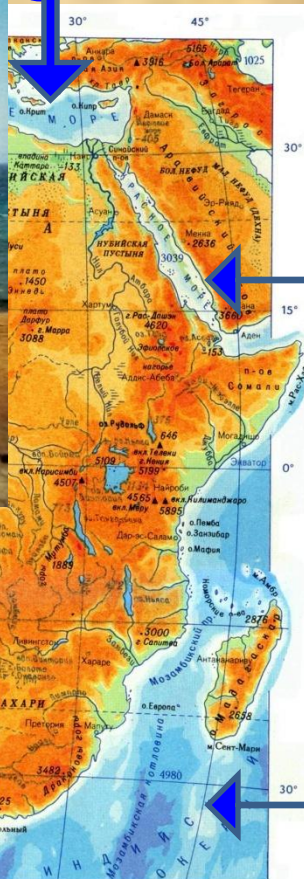
Вывод: Африка жаркий материк, т.к. большая часть находится между тропиками.

Океаны и моря, омывающие Африку:

Средиземное море



Атлантический океан



Красное море

Индийский океан

Расположение Африки по отношению к другим материкам:



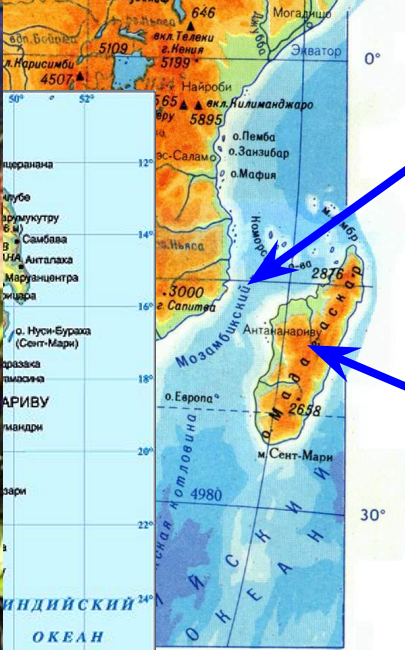
Канарские



Полуостров Сомали



Мозамбикский пролив



Остров Мадагаскар

Береговая

Явния



Гвиней

Природные зоны Африки

