

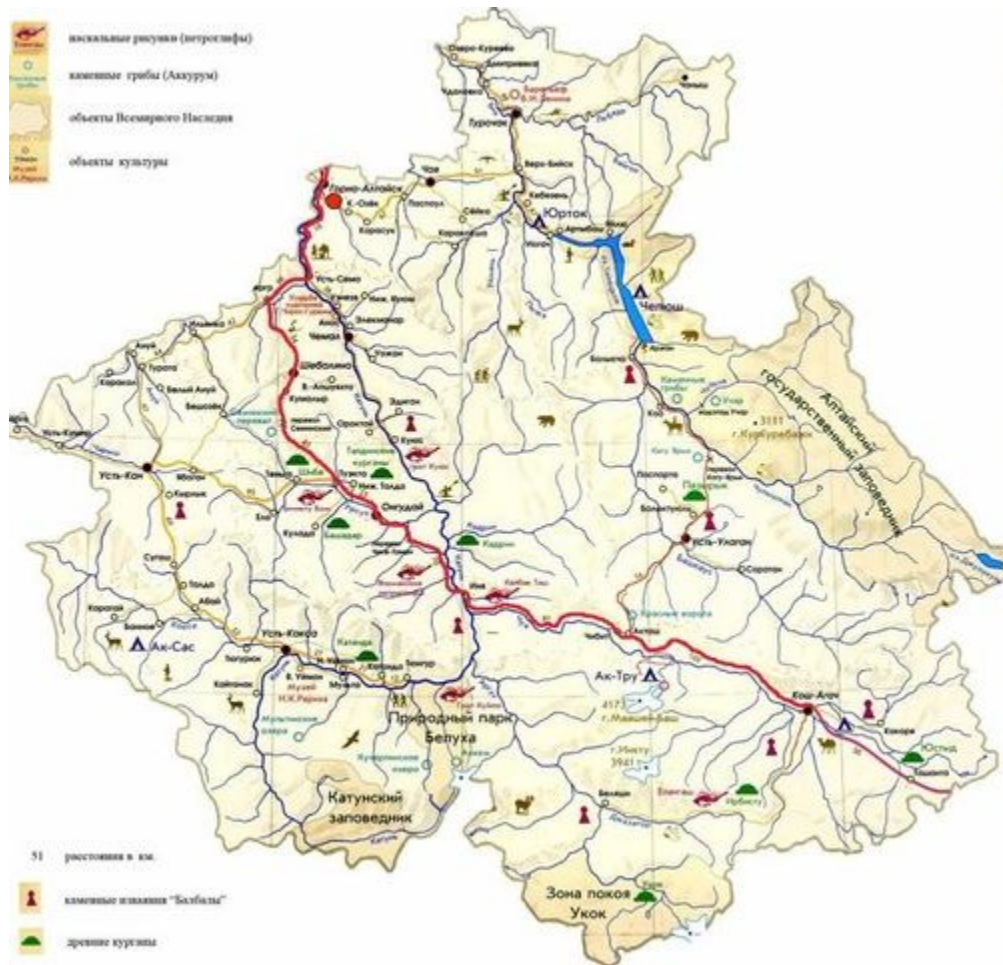
Алтайский заповедник




Логотип Алтайского природного биосферного заповедника



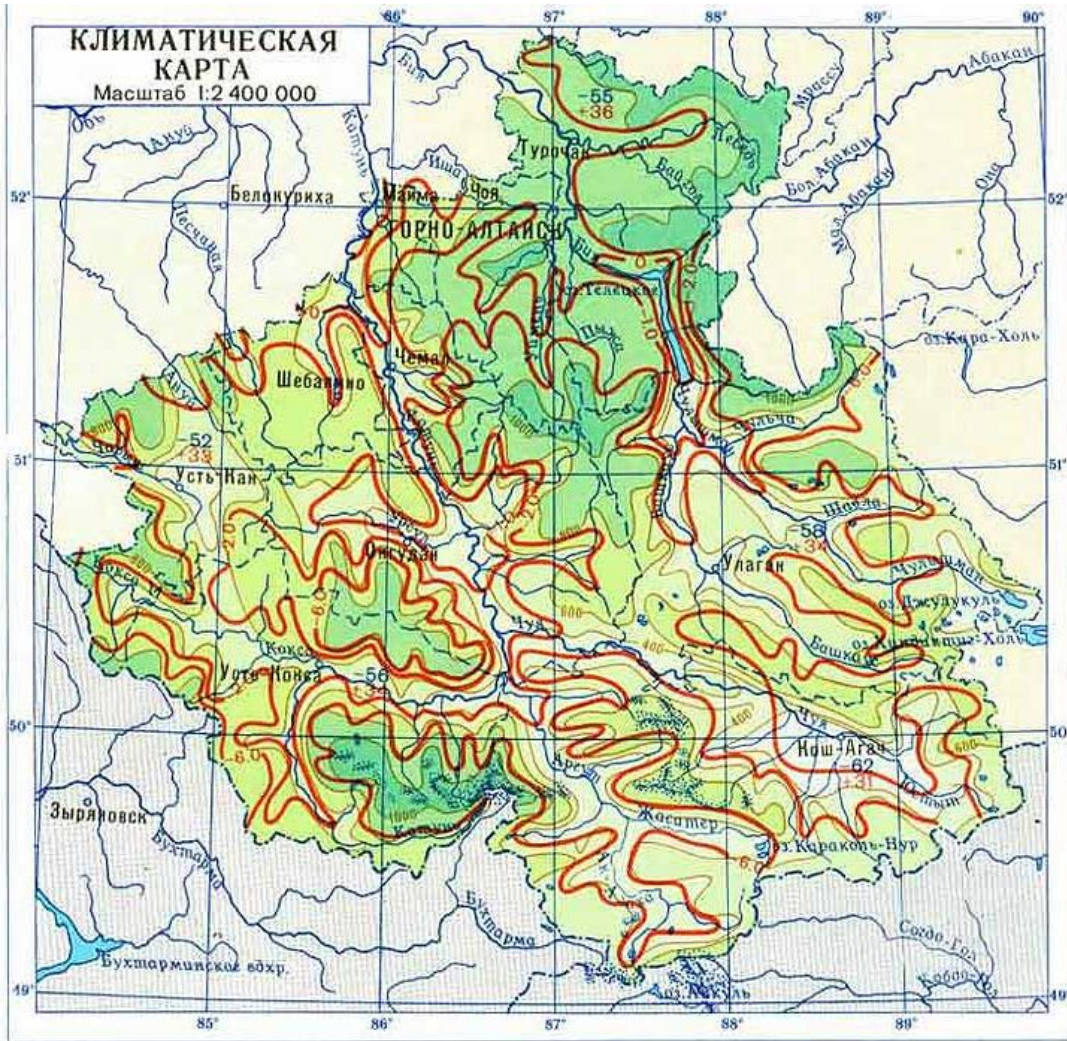
Географическое положение заповедника.



Рельеф.



Климат Алтая.



Специальное содержание карты разработано Н.Ф. Харламовой по материалам Западно-Сибирского территориального управления по гидрометеорологии и мониторингу природной среды

Телецкое озеро - одно из самых удивительных мест Горного Алтая.



Река Чулышман берет начало в озере Джулукуль



Типичный ландшафт Алтайского заповедника.



Растительный и животный мир Алтая

Фауна в основном типично таежная, отчасти горная и в очень малой степени степная. В заповеднике отмечено 73 вида млекопитающих, 310 видов птиц, 10 видов земноводных и пресмыкающихся.



Марал



Росомаха



Горный баран



Снежный барс



Бородач



Желна



Гусеница махаона

Флора Алтайского заповедника
насчитывает около 1500 видов растений,
много эндемиков и реликтов



Дендрантема
выемчатолистная



Кандык сибирский

Отдельные экземпляры кедра достигают
возраста 600 лет.



Водопад «Корбу»



Экскурсионные маршруты



Экологический Слёт-фестиваль клубов Друзей Алтайского заповедника...



Фотогалерея









instantcms







Территории заповедника входит в состав объекта Всемирного природного наследия ЮНЕСКО «Алтай — золотые горы»

