

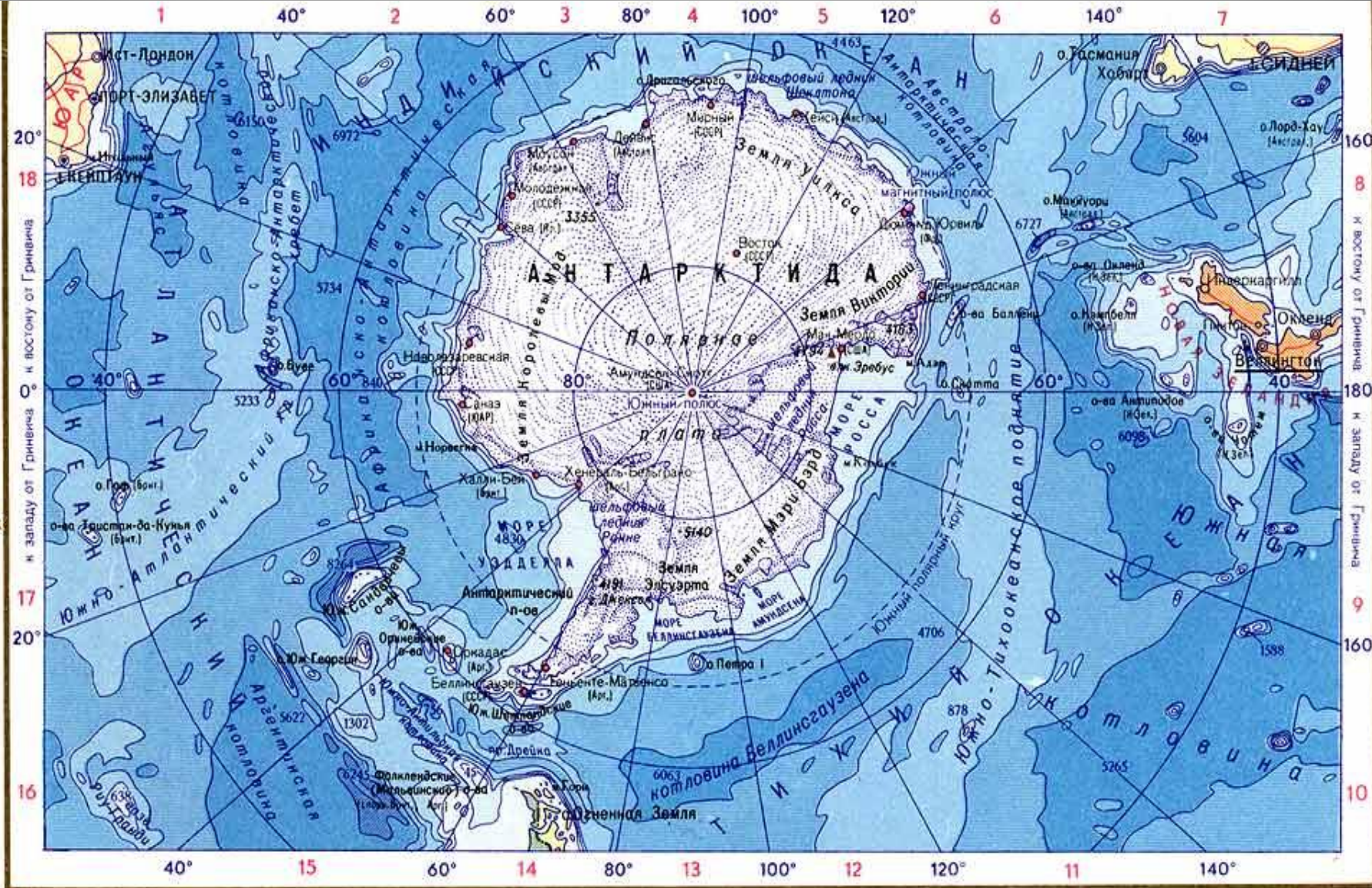
# Антарктида в цифрах

Урок окружающего мира

4 класс



# Карта Антарктиды



● Научные станции

Примечание: Международно-правовой режим Антарктиды и других территорий, расположенных южнее 60° южной широты регулируется Договором об Антарктике от 1 декабря 1959 г.

МАСШТАБ 1 : 80 000 000  
в 1 см 800 км

**Антарктида – это огромный континент на Южном полюсе, занимающий площадь 14 110 000 кв.км, почти в 2 раза большую, чем Австралия. Здесь свыше 90% территории покрыто льдом и снегом круглый год.**



**В некоторых  
местах ледяной  
покров  
достигает 4 км  
в толщину!**



**В Антарктиде  
свирепствуют  
самые сильные  
ветры на планете.  
Иногда они дуют со  
скоростью 320км/ч!**



**Средняя температура в Антарктиде зимой  
-60 °С. Если на таком морозе уронить  
металлический брусок, он разобьётся в  
дребезги как стекло!**



Самая низкая температура на Земле (-89,2 °C) была зафиксирована российской полярной станцией «Восток».



**Учёные постоянно следят за тем, как изменяется климат на Земле. Они считают, что загрязнение окружающей среды на планете начинает угрожать и Антарктиде. Из-за того, что климат на Земле становится всё теплее, лёд Антарктиды начинает медленно таять. Специалисты предполагают, что через 30 лет уровень моря поднимется на 1,7 м.**





**Если бы весь лёд в Антарктиде вдруг растаял, уровень моря поднялся бы на целых 60 м!**




**Самый большой айсберг в мире был обнаружен в Антарктиде в 1956 году. Он занимал площадь 31 000 кв.км.(Для сравнения: площадь Самарской области 53 000 кв.км)**



**На северо-западе Антарктиды на Земле Виктории есть озеро, на котором лед появляется лишь тогда, когда температура воздуха понижается до  $-50\text{ }^{\circ}\text{C}$ .**

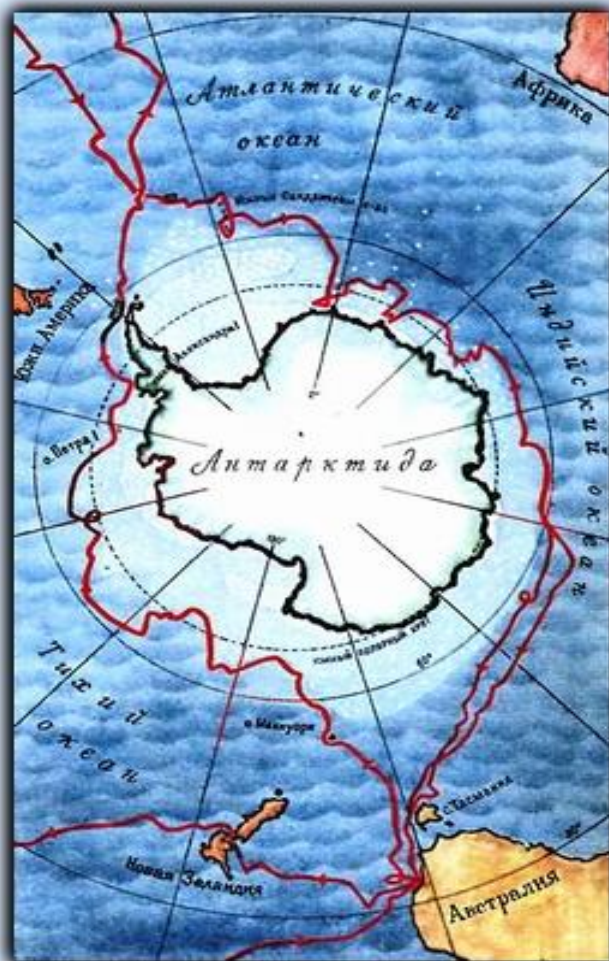
**Происходит это потому, что вода в этом необыкновенном озере солонее морской в 11 раз.**



A photograph of a snowy mountain landscape. In the foreground, a wide, flat expanse of snow stretches across the frame. In the middle ground, several dark, jagged mountain peaks rise from the snow. The sky is a clear, pale blue with a few wispy clouds. The overall scene is bright and clear, suggesting a sunny day in a high-altitude or polar environment.

**Антарктида — шестой материк Земли, открытый намного позже всех остальных – в 1821 году русской экспедицией Беллинсгаузена и Лазарева.**

# Открытие Антарктиды



Беллинсгаузен Ф.Ф.



Лазарев М.П.

Русская экспедиция в  
Антарктику в 1819-1821 гг.



Шлюпы Восток и Мирный

**С тех самых пор и по сей день это единственная часть света, которая не принадлежит ни одному государству. Согласно международному договору об Антарктике, там разрешена исключительно научная деятельность.**

