

# *Башни Кремля*



Презентацию подготовила ученица 4а класса  
Салихова Диана .

общественно-политический, духовно-религиозный и историко-художественный комплекс столицы, официальная

резиденция Президента Российской Федерации. Расположен на высоком, левом берегу Москвы-реки — Боровицком холме, при впадении в неё р. Неглинной. В плане Кремль — неправильный треугольник площадью 27,5 га. Южная стена обращена к Москве-реке, северо-западная — к Александровскому саду, восточная — к Красной площади. Территориально расположен в ЦАО, выделен как самостоятельная административная единица.

У Московского Кремля 20 башен и все они разные, двух одинаковых нет. У каждой башни есть своё имя и своя история



Московский Кремль	
Московский Кремль	
Местоположение	<u>Москва</u>
Год постройки	<u>1482—95</u>
Площадь кремля	27,7 га
Протяженность стен	2500 метров
Количество башен	20
Количество ворот	4
Высота башен	до 80 м
Толщина стен башен	24м↔
Высота стен	от 5 до 19 м
Толщина стен	от 3,5 до 6,5 м

Не досталось имён только двум башням, их так и называют **Первая Безымянная** и **Вторая Безымянная**. За ними идёт Петровская башня, а вот у самой крайней правой башни сразу два имени. В наше время её называют **Москворецкой**, а когда-то звали **Беклемишевской** по фамилии человека, рядом с двором которого её заложили. Как-то получалось, что враги чаще всего наступали со стороны Москва-реки, и Москворецкой башне приходилось первой вставать на защиту. Поэтому она такая грозная и с таким количеством бойниц. Её высота 46,2 м.




Беклемишевская башня

Первой башней, которая была заложена при строительстве Кремля, была Тайницкая. **Тайницкая башня** названа так потому, что от неё к реке вёл тайный подземный ход. Предназначался он для того, чтобы можно было брать воду в случае если крепость осадят враги. Высота Тайницкой башни 38,4 м.



Тайницкая башня Московского Кремля


**Водовзводная башня** – названа так из-за машины, которая была здесь когда-то. Она поднимала воду из колодца, устроенного внизу на самый верх башни в большой бак. Оттуда по свинцовым трубам вода текла в царский дворец в Кремле. Таким образом в старину в Кремле был организован свой водопровод. Он работал долгое время, но потом машину разобрали и увезли в другой город – Санкт-Петербург. Там её использовали для устройства фонтанов. Высота Водовзводной башни со звездой 61,45 м.



Водовзводная башня Московского Кремля



У Водовзводной башни кремлёвская стена поворачивает от реки. Здесь на углу стоит ещё одна башня - **Боровицкая**. Эта башня стоит у Боровицкого холма, на котором давным-давно рос сосновый бор. От него и произошло её название. Высота башни со звездой 54,05 м.



Боровицкая башня Московского Кремля

Следующей за Боровицкой идёт **Оружейная башня**. Когда-то рядом с ней располагались старинные оружейные мастерские. Ещё в них делали драгоценную посуду и украшения. Древние мастерские дали название не только башне, но и замечательному музею, расположенному рядом за кремлёвской стеной – Оружейной палате. Здесь собраны многие кремлёвские сокровища и просто очень древние вещи. Например, шлемы и кольчуги древнерусских ратников. Высота Оружейной башни 32,65 м.




Оружейная башня Московского Кремля



Кутафья и Троицкая башни  
Московского Кремля

Если пройти чуть дальше вдоль стен Кремля, то мы увидим Троицкий мост. Его перекинули через реку Неглинную много столетий назад, ещё до того как она была спрятана под землю. Троицкий мост ведёт к воротам одной из самых высоких кремлёвских башен – **Троицкой**. Мост соединяет Троицкую башню с другой – низкой и широкой башней. Это **Кутафья башня**. В старину так называли неуклюже одетую женщину. Башню принарядили уже в семнадцатом столетии. До этого Кутафья была очень суровой, с подъёмными мостами у боковых ворот и навесными бойницами. Она охраняла въезд на Троицкий мост. Раньше таких предмостных башен было больше. Но до наших дней сохранилась только одна. Высота Троицкой башни со звездой - 80 м. Это самая высокая башня Московского Кремля. Кутафья башня в высоту всего 13,5 м. Это самая низкая башня Кремля.





Угловая Арсенальная башня  
Московского Кремля

Идём дальше по Кремлёвской стене. Она снова поворачивает. Здесь стоит ещё одна башня. Издалека она кажется круглой, но если подойти ближе, она оказывается вовсе не такой, потому что у неё 16 граней. Это **угловая Арсенальная башня**. Когда-то её называли Собакиной, по фамилии жившего рядом человека. Но в 18 столетии по соседству с ней возвели здание Арсенала, и башню переименовали. В подzemелье угловой Арсенальной башни есть колодец. Ему больше 500 лет. Он наполняется из древнего источника и потому в нём всегда чистая и свежая вода. Раньше от Арсенальной башни шёл подземный ход к реке Неглинной. Высота башни 60,2 м.

**Средняя Арсенальная башня.** Её построили в 1493-1495 гг. После постройки здания Арсенала башня получила своё название. Возле башни в 1812 г. был возведён грот – одна из достопримечательностей ей Александровского сада. Высота башни 38,9м.



Средняя Арсенальная башня Московского Кремля

**Набатная башня.** Когда-то здесь постоянно дежурили дозорные. С высоты они зорко следили – не идёт ли вражье войско к городу. И если приближалась опасность, дозорные должны были предупредить всех, ударить в набатный колокол. Из-за него башню и назвали Набатной. Но сейчас в башне нет колокола. Однажды в конце 18 века по удару Набатного колокола в Москве начался бунт. А когда в городе восстановился порядок, за разглашение недоброй вести колокол наказали – лишили языка. В те времена это была обычная практика, вспомнить хотя бы историю [колокола в Угличе](#). С тех пор Набатный колокол замолчал и долго оставался без дела, пока его не убрали в музей. Высота Набатной башни 38 м.



Набатная башня Московского Кремля





Царская башня Московского Кремля

Справа от Набатной башни находится **Царская башня**. Она совсем не похожа на другие Кремлёвские башни. Прямо на стене стоят 4 колонны, а на них островерхая крыша. Нет ни мощных стен, ни узких бойниц. Но они ей и ни к чему. Потому что строили башню вовсе не для обороны. По преданию царь Иван Грозный любил с этого места глядеть на свой город. Позже здесь соорудили самую маленькую башню Кремля и назвали её Царской. Высота её 16,7 м.





Константино - Еленинская башня  
Московского Кремля

**Константино - Еленинская Башня (Тимофеевская).** Её построили в 1490 году и использовали для прохода населения и войска в Кремль. Раньше, когда Кремль был белокаменным, на этом месте стояла другая башня. Именно через неё Дмитрий Донской с войском выезжал на Куликово поле. Новую башню построили по той причине, что с её стороны не у Кремля не было естественных преград. Её оснастили подъёмным мостом, мощной отводной стрельницей и проездными воротами, которые после, в 18-начале 19 вв. были разобраны. Своё название башня получила по имени церкви Константина и Елены, стоявшей в Кремле. Высота башни 36,8м.

**Сенатская башня** сначала не имела названия, и получила его только после строительства здания Сената. После чего её и стали величать Сенатской. Построили башню в 1491 г., её высота 34,3 м.



Сенатская башня Московского Кремля

**Никольская башня.** Была построена в 1491г. архитектором Пьетро Антонио Солари для укрепления северо-восточной части Кремля, не защищённой естественными преградами. В ней находились ворота, она имела отводную стрельницу с подъёмным мостом. **Отводной стрельницей** или барбаканом называли башню за пределами крепостных стен, охранявшую подступы к воротам или мосту. Например, барбаканом является Кутафья башня. Название Никольской башни произошло от имени иконы св. Николая, установленной над воротами её барбакана. У этой иконы решали спорные вопросы. В древности на башне тоже были установлены часы. Сейчас их там нет, зато маковицу башни венчает красная звезда. Высота башни со звездой 70,4м.



Никольская башня Московского Кремля



**Петровская башня** вместе с двумя безымянными была построена для усиления южной стены, как наиболее часто подвергавшейся нападению. Как и две безымянные Петровская башня сначала не имела названия. Имя своё она получила от церкви митрополита Петра на Угрешском подворье в Кремле. В 1771г. во время строительства Кремлёвского дворца башню, церковь митрополита Петра и Угрешское подворье разобрали. В 1783г. башню отстроили заново, но в 1812г. французы во время оккупации Москвы уничтожили её снова. В 1818г. Петровскую башню снова восстановили. Её использовали для своих нужд кремлёвские садовники. Высота башни 27,15м.



Петровская башня Московского Кремля



**Благовещенская башня.** По легенде в этой башне раньше хранилась чудотворная икона «Благовещение», а также в 1731г. к этой башне пристроили церковь Благовещения. Скорее всего, название башни связано с одним из этих фактов. В 17в. для прохода прачек к Москве-реке возле башни были сделаны ворота, названные Портомойными. В 1831г. их заложили, а в советское время разобрали и церковь Благовещения. Высота Благовещенской башни с флюгером 32,45 м.



Благовещенская башня Московского Кремля



Благовещенская башня Московского Кремля

**Благовещенская башня.** По легенде в этой башне раньше хранилась чудотворная икона «Благовещение», а также в 1731г. к этой башне пристроили церковь Благовещения. Скорее всего, название башни связано с одним из этих фактов. В 17в. для прохода прачек к Москве-реке возле башни были сделаны ворота, названные Портомойными. В 1831г. их заложили, а в советское время разобрали и церковь Благовещения. Высота Благовещенской башни с флюгером 32,45 м.

# Ссылки :

[http://ru.wikipedia.org/wiki/%D0%A4%D0%B0%D0%B9%D0%BB:Moscow\\_Kremlin\\_fro\\_m\\_Kamenny\\_bridge.jpg](http://ru.wikipedia.org/wiki/%D0%A4%D0%B0%D0%B9%D0%BB:Moscow_Kremlin_fro_m_Kamenny_bridge.jpg)  
<http://mos-holidays.ru/moscow-kremlin/>

[http://ru.wikipedia.org/wiki/%D0%A4%D0%B0%D0%B9%D0%BB:Moscou-Kremlin-%D0%91%D0%B5%D0%BA%D0%BB%D0%B5%D0%BC%D0%B8%D1%88%D0%B5%D0%B2%D1%81%D0%BA%D0%B0%D1%8F\\_\(%D0%9C%D0%BE%D1%81%D0%BA%D0%B2%D0%BE%D1%80%D0%B5%D1%86%D0%BA%D0%B0%D1%8F\).jpg](http://ru.wikipedia.org/wiki/%D0%A4%D0%B0%D0%B9%D0%BB:Moscou-Kremlin-%D0%91%D0%B5%D0%BA%D0%BB%D0%B5%D0%BC%D0%B8%D1%88%D0%B5%D0%B2%D1%81%D0%BA%D0%B0%D1%8F_(%D0%9C%D0%BE%D1%81%D0%BA%D0%B2%D0%BE%D1%80%D0%B5%D1%86%D0%BA%D0%B0%D1%8F).jpg)

[http://ru.wikipedia.org/wiki/%D0%9C%D0%BE%D1%81%D0%BA%D0%BE%D0%B2%D1%81%D0%BA%D0%B8%D0%B9\\_%D0%9A%D1%80%D0%B5%D0%BC%D0%BB%D1%8C](http://ru.wikipedia.org/wiki/%D0%9C%D0%BE%D1%81%D0%BA%D0%BE%D0%B2%D1%81%D0%BA%D0%B8%D0%B9_%D0%9A%D1%80%D0%B5%D0%BC%D0%BB%D1%8C)

<http://mos-holidays.ru/kremlin-oruzhejnaya-palata/>

<http://mos-holidays.ru/kremlin-territory/>

<http://mos-holidays.ru/uglich/>