

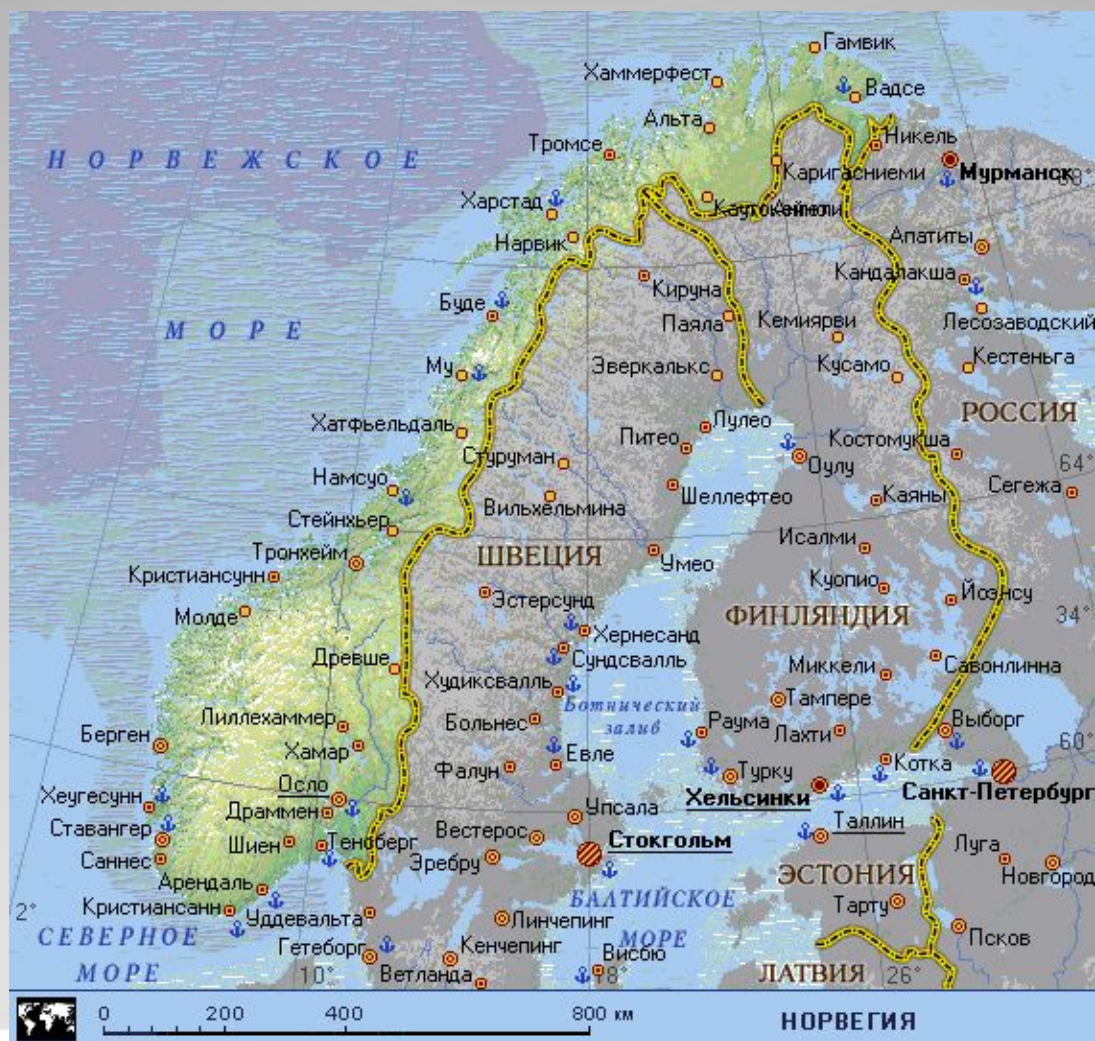
● Ближайшие соседи России

Васильева Наталия Григорьевна

Ближайшие соседи России




Норвегия



о Норвегии

- **НОРВЕГИЯ, Королевство Норвегия, государство в Северной Европе, в Скандинавии.**
- Площадь 387 тыс км² (включая острова). Численность населения около 4,63 млн человек .
- Столица — Осло.
Король является главой государства и исполнительной власти.
- Более 1/3 территории страны расположено за полярным кругом. Большая часть поверхности занята Скандинавскими горами. Их крутые западные и северо-западные склоны расчленены фьордами Северного и Норвежского морей . У берегов много островов.

Государственная символика



Флаг Норвегии



Герб Норвегии.

Достопримечательности Норвегии



Мыс **Нордкал**



Норвежские фьорды

Финляндия



О Финляндии

- **Финляндия**

- Площадь 337 тыс. км². Население около 5 млн. человек , Государственные языки — финский и шведский.
- Столица — **Хельсинки.**
- Глава государства — президент.
- Многоводные порожистые реки, ок. 60 тыс. озер, 61% территории — леса (главным образом хвойные). На севере — горная тундра.
- В 1809 в результате русско-шведской войны (1808-1809) присоединена к России. В декабре 1917 провозглашена независимость Финляндии. В 1941-1944 Финляндия вела войну с СССР на стороне фашистской Германии. В 1948 Финляндия заключила с СССР договор о дружбе и сотрудничестве.

Государственная символика



Национальный флаг Финляндии



Грб Финляндии

Достопримечательности Финляндии



- Хельсинки. На главной площади города — Сенатской — в 1894 году был установлен памятник российскому императору Александру II

Страна озёр



Финляндия.

(близ российско-финляндской границы).



Эстония

ЭСТОНИЯ,
омывается
Финским и
Рижским
заливами
Балтийского моря.
Площадь 45 тыс
км². Население
около 1 млн
человек.
Официальный
язык — эстонский.
Столица —
Таллин.

Государственная символика



Флаг Эстонии



Герб Эстонии

Достопримечательности Эстонии

- Старый Таллин



- Замок- башня 16 в.



Достопримечательности Эстонии



Церковь в Рапла.



Река Нарва.

Латвия

ЛАТВИЯ

Граничит с Россией, Белоруссией, Литвой, Эстонией.

Площадь 64 тыс км².
Население около 2 млн человек.

Официальный язык — латышский, другой распространенный язык — русский.

Столица — **Рига**.



Государственная символика



Флаг Латвии



Большой государственный герб Латвии

Достопримечательности Латвии



Рига.



Национальная латвийская одежда.

Литва



ЛИТВА

Граничит с Россией, Белоруссией и Польшей.

Площадь 65 тыс км².

Население 3,5 млн человек
Официальный язык — литовский.

Столица — **Вильнюс**.
Другие крупные города:
Клайпеда, Каунас и др.

Глава государства — президент.

Государственная символика



Флаг Литвы
был утвержден 20 марта 1989 года



Герб Литвы.

Достопримечательности Литвы



Замок Турайда

Замок в Тракай



Достопримечательности Литвы

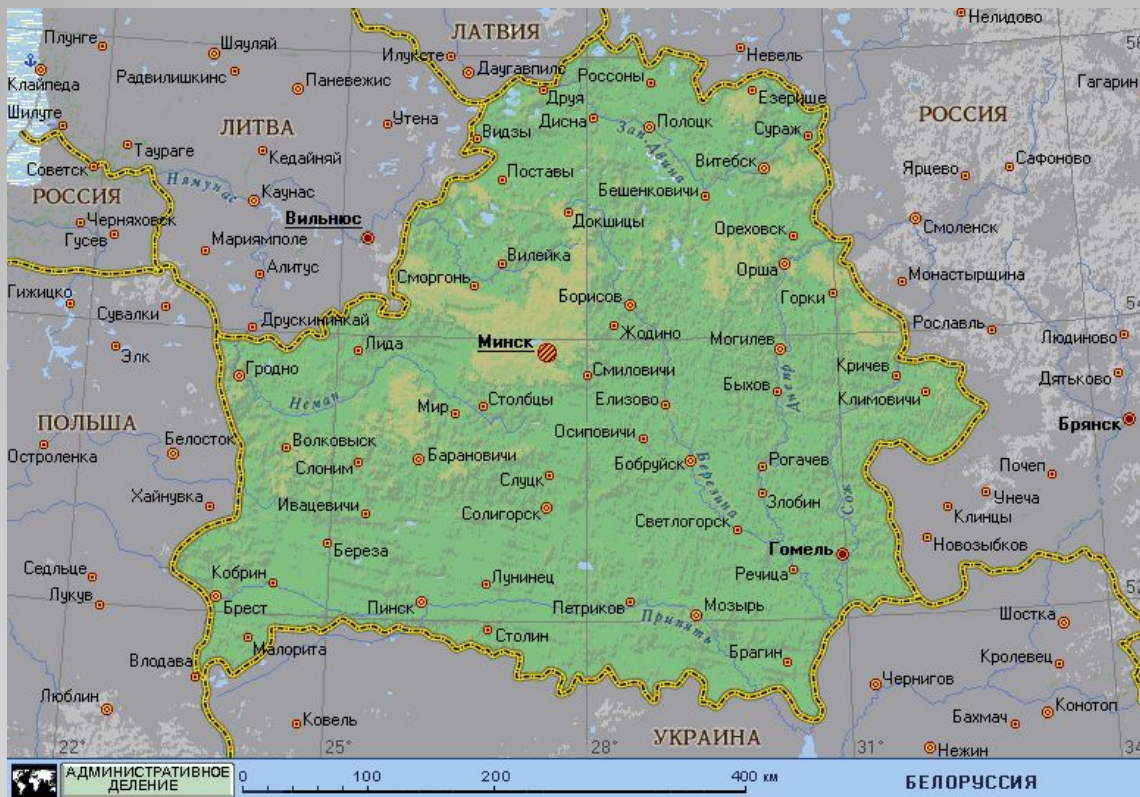


Храм. св. Петра и Павла в Вильнюсе.



Костел св. Иоанна с колокольней в Вильнюсе

Белоруссия



О Белоруссии

- **БЕЛОРУССИЯ (Беларусь). Площадь 207 тыс км². Население около 10 млн человек.**
- **Столица — Минск. Другие крупные города: Гомель, Могилев, Витебск**
- **Входит в Содружество независимых государств (СНГ)**
- **Глава государства — президент.**

- **Основные реки: Днепр , Западная Двина, Неман, Западный Буг. Свыше 10 тыс. озер**

- **Более 1/3 территории занимают болота**

- **Денежная единица — белорусский рубль (рубель).**

Государственная символика



Флаг Белоруссии



Г е р б Белоруссии

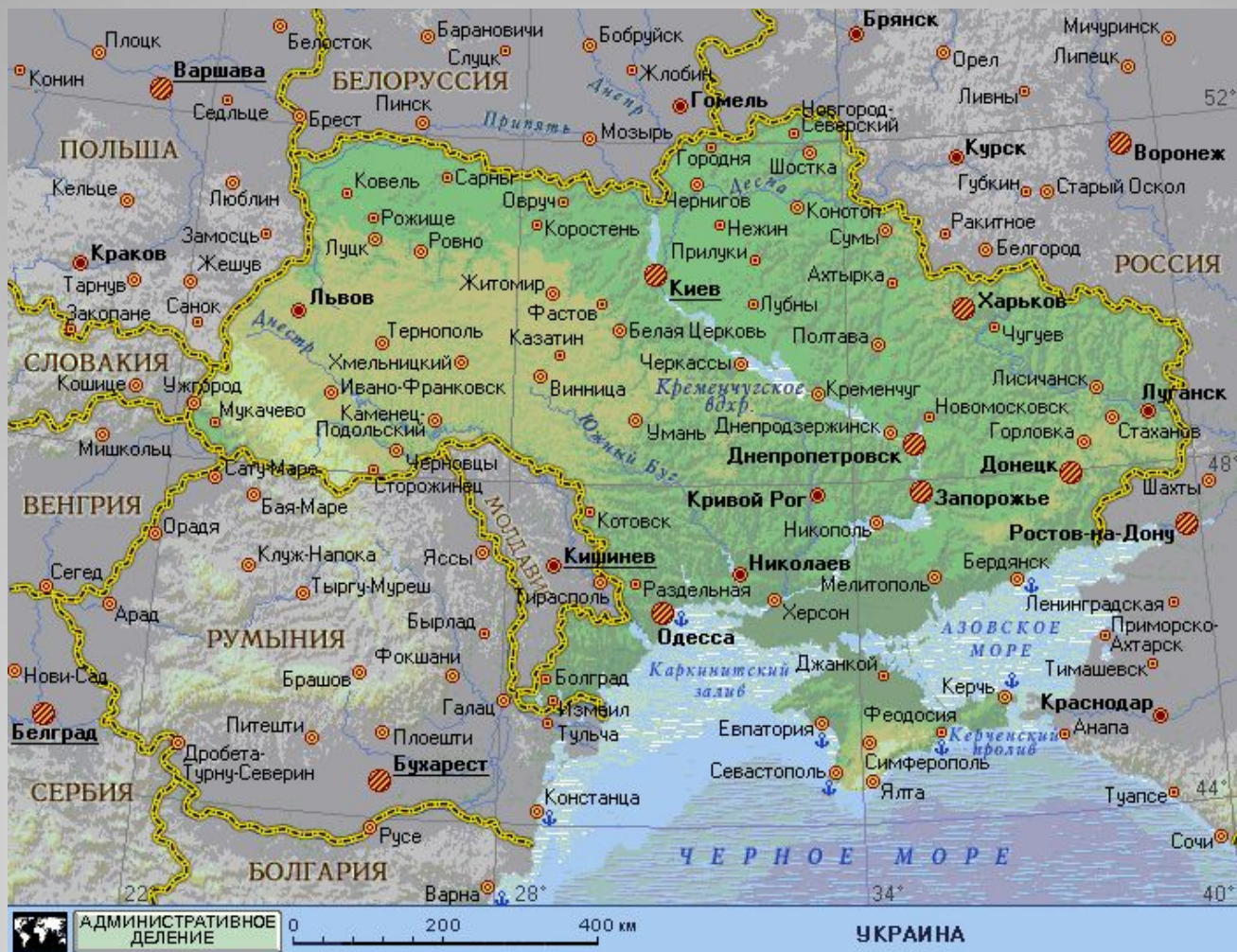
Герб Белоруссии с 7 июня 1995 года. Герб представляет собой размещенный в серебряном поле зеленый контур границы Белоруссии, наложенный на золотые лучи восходящего над земным шаром солнца. Вверху поля находится пятиконечная красная звезда. Герб обрамлен венком из золотых колосьев, переплетенных справа цветками клевера, слева — цветками льна. Венок трижды перевит с каждой стороны красно-зеленой лентой, в средней части которой написано название государства.



Достопримечательности Белоруссии



Украина



об Украине

- **УКРАИНА**
- **С юга омывается Черным и Азовским морями.**
- **Площадь 603 тыс км². Население около 46 млн человек (Столица — Киев. Другие крупные города: Харьков, Донецк, Днепропетровск, Одесса, Львов**
- Государственный язык украинский
- Основные реки Украины — Днепр, Южный Буг и Дунай — впадают в Черное море. Имеется более 7000 озер
- 2/3 территории страны (лесостепи и степи) заняты черноземами — самыми плодородными почвами в мире.

Государственная символика



Флаг Украины



Малый герб Украины представляет собой синий щит с золотым трезубцем.

Достопримечательности Украины



Карпатский заповедник.