



# Что такое карта и как её читать?

Окружающий мир

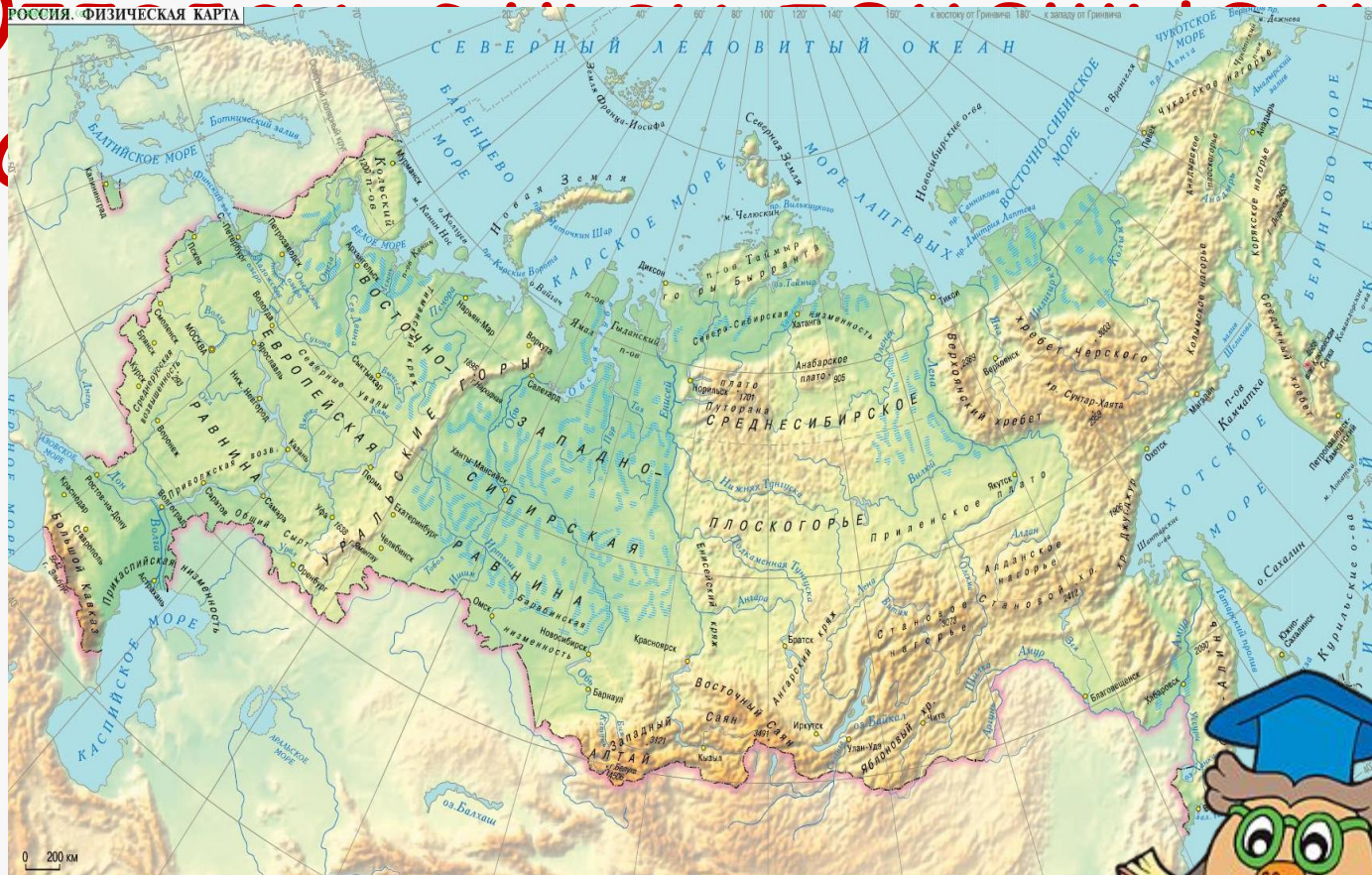
2 класс



Велика и прекрасна наша страна Россия. Она занимает огромную территорию. Но мы можем совершить путешествие в любой её уголок, не выходя из класса.



РОССИЯ. ФИЗИЧЕСКАЯ КАРТА



Ы

Географическая карта





# Работа в парах.



Рассмотрите фотографии в учебнике на стр. 92-93. Они сделаны в разных местах нашей страны. Найдите эти места на карте на стр. 90-91.



# Проверка.

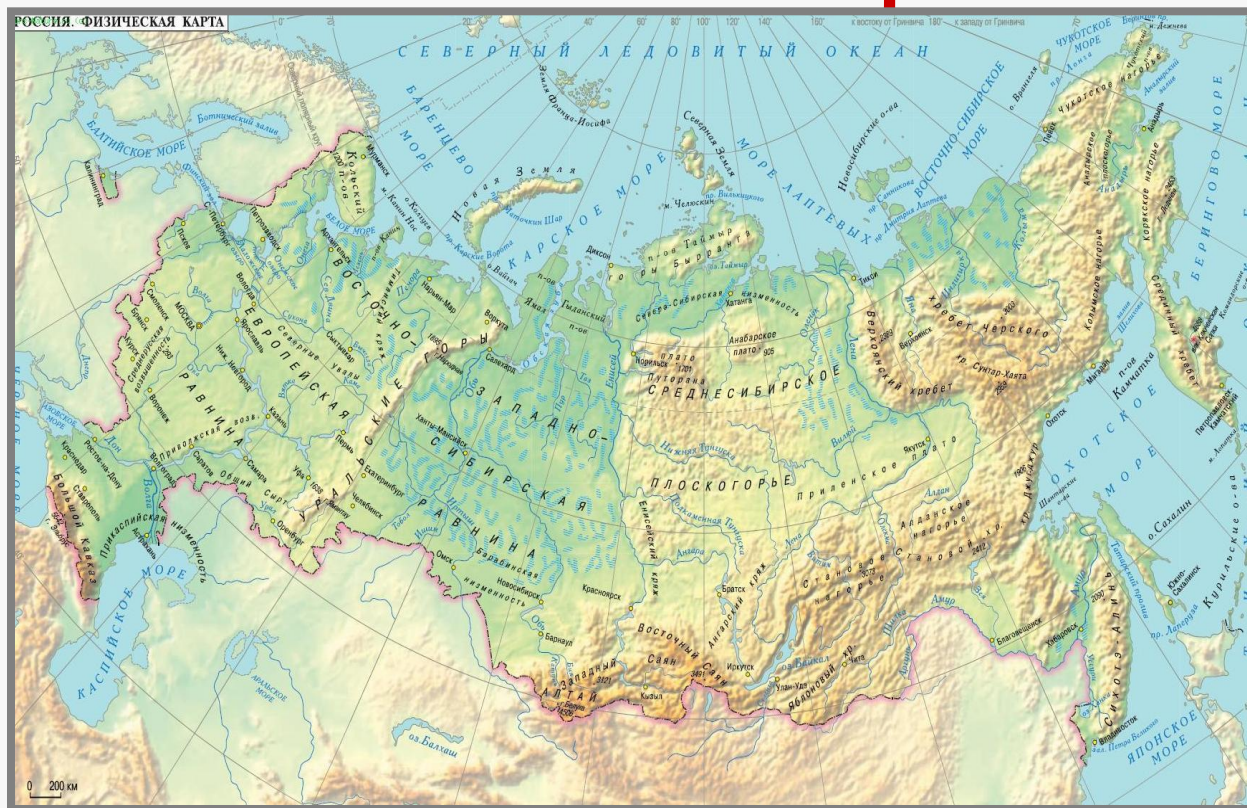
РОССИЯ. ФИЗИЧЕСКАЯ КАРТА



Север | Запад | Камчатка | рь | океан



# Что такое карта?

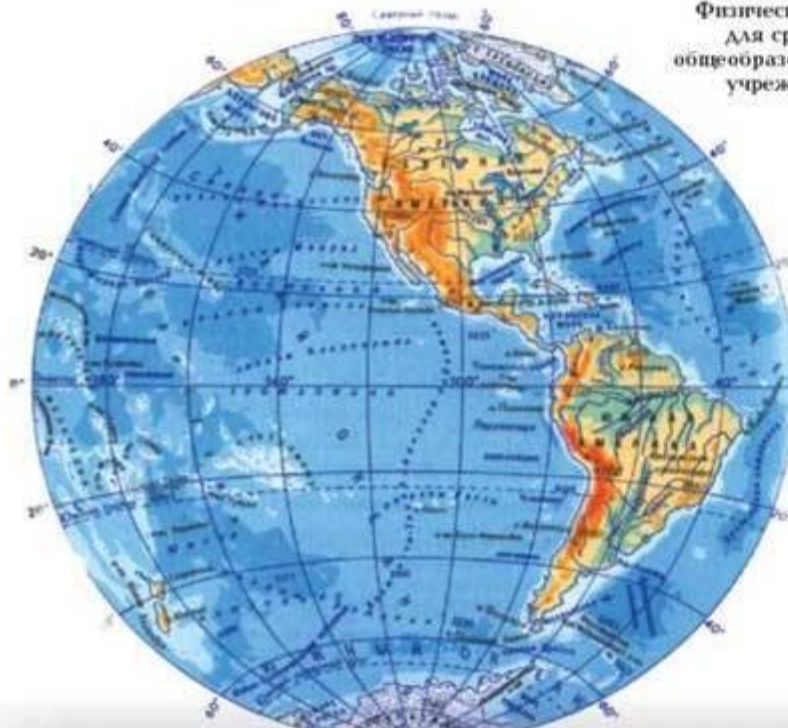


**Карта** - это уменьшенное изображение земной поверхности на плоскости с помощью условных знаков.

Сравните свои ответы с определением в учебнике на стр. 95

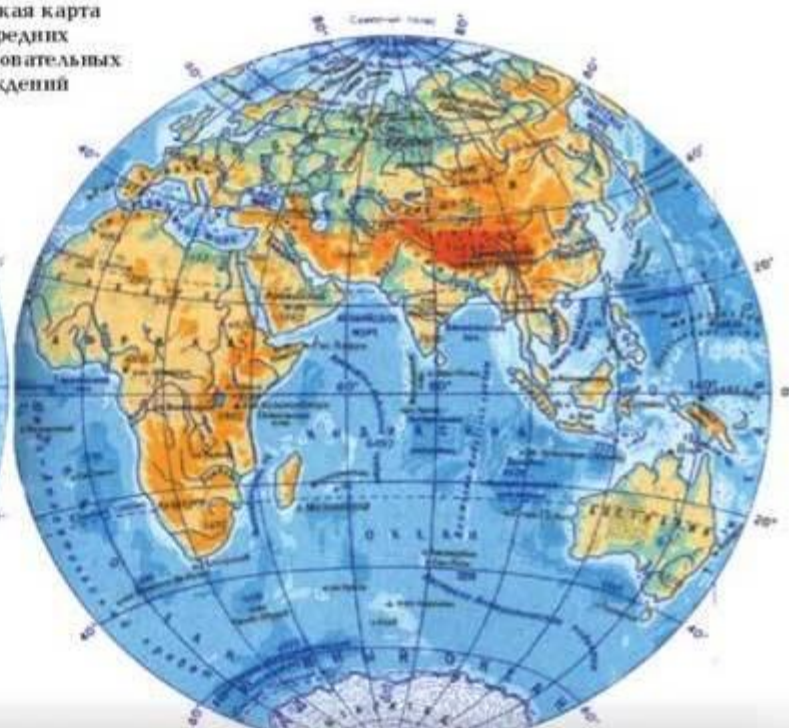


## ЗАПАДНОЕ ПОЛУШАРИЕ



## ВОСТОЧНОЕ ПОЛУШАРИЕ

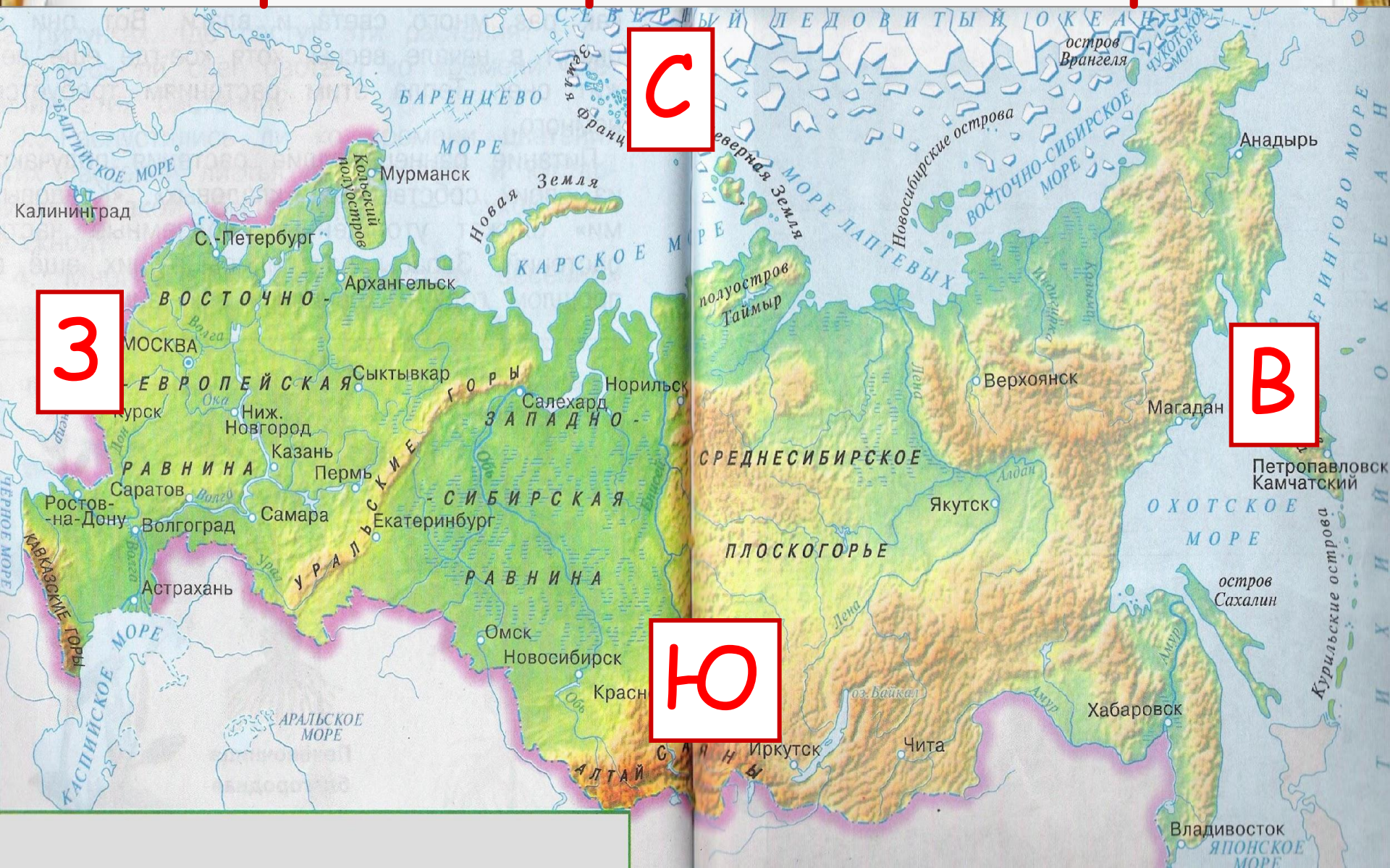
Физическая карта  
для средних  
общеобразовательных  
учреждений



Для того чтобы путешествовать по карте, надо научиться **читать** её. Читать карту - это не значит читать только надписи. Надо понимать и особый язык карты - **условные знаки**.



# Стороны горизонта на карте.



С

З

В

Ю



# Работа по карте (стр.90-91).



На Какие моря находятся е  
на юге нашей страны?




# Что означают на карте различные цвета?



Низменности и болота означают низменности и болота. Равнины означают низменности и болота. Горы означают возвышенности и горы. Плато означают возвышенности и горы.



# Работа по учебнику.



1. Рассмотрите условные знаки на стр.95 учебника.
2. Выясните, что они обозначают.
3. Отыщите их на карте на стр. 90-91 учебника.



# Проверь себя.



Острова

Государственная граница



Горы



Ледники  
Гранитно-долярных  
каждых  
владений России






# Работа по учебнику.

1. Прочитайте правила показа объектов на стенной карте на стр.95 учебника.

2. Найдите на карте в учебнике и покажите правильно на стенной карте следующие объекты:







**Болота** Западно-Сибирской равнины  
Новая земля, северная земля, сахалин



# ИСТОЧНИКИ:

- <http://www.ozur.ru/taxonomy/term/38/0?page=2>
- <http://forum.materinstvo.ru/index.php?showtopic=692618&st=330>
- [http://dic.academic.ru/dic.nsf/enc\\_geo/7323/](http://dic.academic.ru/dic.nsf/enc_geo/7323/)
- <http://stavropol.olx.ru/iid-13293478>



Панова Оксана Владимировна  
учитель начальных классов  
МАОУ «Гимназия №4»  
г. Великого Новгорода

Персональный сайт:

<http://www.panowa-ox.narod.ru/>