

Природные памятники Казахстана

**Познание мира
3 - 4 класс**

*Автор : Зобнина Ирина Евгеньевна,
учитель начальных классов
школы- лицея № 101
г.Караганды*




Многие думают, что природа Казахстана – это только степные бескрайние пейзажи. Но это далеко не так. Живописные горы, озера с прозрачной бирюзовой водой, каньоны и ущелья привлекают множество туристов из разных стран. Уникальные природные достопримечательности расположены в разных частях нашей страны.

Предлагаем тебе ознакомиться с некоторыми природными памятниками Казахстана.

Голубая стрелка поможет перейти от одной группы объектов к другой. Нажав на маленькую картинку, ты сможешь узнать об объекте подробнее. Вернуться назад ты сможешь, опять нажав на картинку.



Природные достопримечательности Казахстана сочетают в себе уникальные ансамбли, состоящие из невероятно красивых горных вершин и бирюзовых озер. Природа Казахстана славится бескрайней степью, завораживающими каньонами и мистическими ущельями.




Шарынский каньон



Расположен в 200 км от города Алма-Аты. Его называют уменьшенной копией Гранд-Каньона в Америке. Возраст Шарынского каньона – более 12 млн. лет. Высота гор достигает 300 метров. В каньоне сохранилась уникальная роща реликтового ясеня и туранговая роща.

Затонувший лес озера Каинды



Природное озеро с кристально чистой изумрудной водой расположено на высоте 2 тыс. км в сказочном ущелье Кунгей Алатау горного массива Тянь-Шань. Необыкновенный водоём существует в пригороде Алматы с 1911 года. Уникальность этого озера Казахстана в том, что прямо из воды растут вековые сосны.

Поющий бархан в Алтын Эмель



*Гора из песка длиной 3 км, а высотой 150 метров.
В сухую погоду бархан издаёт звуки, похожие на звуки органа.
Туристов привлекает живописный вид, открывающийся с бархана.*


Долина шаров



Эта достопримечательность невероятной красоты — сотни камней причудливой формы разбросаны по равнине. Шароподобные конкреции в этой долине имеют разный размер — от нескольких сантиметров до метра и более.




Озеро Балхаш



*Уникальность озера в том,
что оно наполовину пресное – в западной части,
наполовину солёное – в восточной части.*



Кольсайские озера



Три великолепных бездонных озера в Северном Тянь-Шане окружены лесом и чистыми лугами. Глубина озёр — до 80 м. Вокруг озёр по чудным лугам гуляют рыси и медведи. Дикая природа в 300 км от Алматы ежегодно влечёт гостей со всего мира.



Скала Баба-Яга в Баянауле



*На казахском языке название звучит как Кемпиртас – Старуха-камень.
Если смотреть под определённым углом, валун действительно похож
на ухмыляющуюся безобразную лысую старуху.
Находится около озера Жасыбай.*



Водопад Бурхан-Булак




Каскадный водопад высотой 168 метров. Это делает его самым высоким в Казахстане. Расположен в ущелье реки Кора в Джунгарии. Ведет к водопаду опасная горная дорога. Само ущелье и водопад Бурхан-Булак считались священными, о них было сложено немало красивых легенд.

Урочище Босжира



Гряда скальных образований на дне каньона плато Устюрт. В эпоху мезозоя это место было полностью скрыто водой. Скалы урочища образованы меловыми пластами и песчаником. За тысячелетия они приобрели необычный рельеф. На въезде в урочище расположены «клыки» – два пика высотой 200 метров

Озеро Боровое



Озеро Боровое является самым поразительным краем, который расположился среди высоченных гор и безбрежных степей, с хрустально чистой водой в глубоких лазурных озерах. Ошеломляющий вид малахитовых склонов с редчайшими выразителями растительности, и уникальными образцами животного мира.

Озеро Кургальджино



Бесконечная водная гладь является уникальным местом обитания розовых фламинго. Их тут около 60 тыс. Кургальджинский заповедник считается самой северной гнездовой колонией птиц.

Озеро Шайтанколь



Несмотря на красоту окружающих пейзажей, Шайтанколь (Чёртово), является загадочным местом, которое наводит ужас. На берегу озера стоит оглушающая тишина, здесь нет ни животных, ни птиц. Считается, что воды озера Шайтанколь затопили потухший много веков назад вулкан, который являлся единственным в Центральной Азии.

Источники информации:



<https://avatars.mds.vandex.net/get-pdb/33827/98df72a7-ac9e-4b29-91a6-34436f25dfbb/s1200?webp=false>
<https://im0-tub-ru.yandex.net/i?id=f5c6dcc59287d4e2fef7577af866cb77&ref=rimg&n=33&w=240&h=150>
<https://sun9-59.userapi.com/c854420/v854420883/204870/QJrN75ZUO08.jpg>
<https://cdn.fishki.net/upload/post/2018/05/03/2588593/tn/30604448-161734521159510-1396205546222125056-n.jpg>
<https://sputnik.kz/images/1139/74/11397459.jpg>
https://s.inaktau.kz/section/afisha_event/upload/pers/117/img/afisha/000/000/000/cisafisha_147817170792_594920da9ba47.jpg
<https://i.ytimg.com/vi/PwwJEjxk5dE/sddefault.jpg>
<http://rasfokus.ru/images/photos/medium/d1960c85747d159f239e9ca89e174ca2.jpg>
http://zaleskiy.com/wp-content/gallery/2011/07/img_7419_1200.jpg
<https://a.d-cd.net/2b5bca2s-960.jpg>
http://www.mytravelbook.org/object_foto/2018/01/Kolsaiskie_ozera_21.jpg
https://content-12.foto.my.mail.ru/community/www.kp74.ru/_groupsphoto/h-67.jpg
<https://must-see.top/wp-content/uploads/2019/09/skala-baba-yaga-v-bayanaule-700x466.jpg>
<https://zhetysu.travel/upload/iblock/ab1/ab1c3c77ad0177cee14d3add912233a2.jpg>
<https://im3.turbina.ru/photos.4/4/3/2/4/8/2184234/big.photo/Gora-Boszhira.jpg>
https://www.tourasia.kz/wp-content/uploads/usturt_2-1.jpg
https://visitkazakhstan.kz/uploads/photos/1252466841_photo.jpg
<https://img1.goodfon.ru/original/360x480/d/5d/zhivotnye-pticy-flamingo.jpg>
<https://salom.asia/wp-content/uploads/2019/07/1.jpg>
https://img-fotki.yandex.ru/get/6417/84280170.36/0_7d5eb_a3ce2356_XXL.jpg
<http://s2.fotokto.ru/photo/full/244/2442514.jpg>

