

Добро пожаловать в Астрахань!!!

Вы никогда не бывали в Астрахани? Непростительная ошибка. Право слово, сюда стоит приехать, чтобы ощутить неповторимую атмосферу российского юга, которая присутствует во всем - в радушии людей, в бесконечности архитектурных стилей, в особой глубинной гордости этого города. Все кому посчастливилось побывать хоть раз в городе Астрахань, насладиться ее достопримечательностями возвращаются сюда снова и снова.

Астрахань - это древний гостеприимный город под южным ослепительным солнцем, драгоценная жемчужина Нижнего Поволжья. "Рыбацкая столица", "Ворота в Каспий", "Волжская Венеция" (расположена на десятках островах), - так называют Астрахань, и все эти названия точно отражают географическое и экономическое положение города-форпоста, города-транзита, венчающего устье великой реки, где пересекаются важнейшие водные и сухопутные магистрали.

Флора и фауна Астраханской области поражают своим разнообразием. Бесчисленные протоки и острова, морские заливы и песчаные барханы, уникальное соленое озеро Баскунчак и единственная в области гора Большое Богдо - все это создает богатую гамму ландшафтов, делающих Астраханскую область одним из красивейших мест на Земле. В городе полуденной России" на стыке Европы и Азии соединились цивилизации Востока и Запада. Издревле переплелись культуры христиан, мусульман, иудеев. В нем появились разностилевая архитектура, интересные традиции и обычаи, и, наконец, гордый, красивый народ, который славится своими богатыми культурными традициями. Мы приглашаем Вас посетить столь чудный город.

Немного о городе

Выгодное географическое расположение, постоянное развитие экономических, политических и культурных связей определяют значительный внешнеэкономический потенциал Астраханской области.

Астраханская область расположена на крайнем юго-востоке европейской части России и занимает территорию в 44 тыс. кв. км. Протяжённость - 120 км с запада на восток, между Калмыкией и Казахстаном и 375 км с севера на юг, вдоль Волги и Ахтубы до Каспия. Астраханская область граничит с Волгоградской областью, Республикой Калмыкией и Казахстаном.

Климат резко континентален, засушлив. В зоне пустынь и полупустынь находится около 70% территории области. Основными водными артериями являются реки Волга и Ахтуба. Территория Астраханской области омывается Каспийским морем. Более 1/10 территории области покрыто водой. Областной центр - город Астрахань. Всего в области 11 административных центров, 6 городов (Астрахань, Ахтубинск, Знаменск, Камызяк, Нариманов, Харабали), 12 поселков городского типа и более 400 населенных пунктов сельского типа. Численность населения - 1032,8 тыс. чел.

Расположение области на перекрестке торговых путей обусловило создание в регионе хорошо развитой транспортной инфраструктуры. Астраханская область является стратегически важным транспортным узлом, где пересекаются Каспийские морские и Волжские речные пути с железнодорожными и автомобильными трассами России, Астраханский транспортный узел расположен на кратчайшем пути, связывающем Европу через Россию со странами Западной и Средней Азии, Индией и Пакистаном, странами Индийского океана.

Сегодня Астрахань - современный город, в котором, как и прежде, проживают люди более ста национальностей. Историю их многовекового мирного сосуществования бережно продолжают сохранять и преумножать по-русски радушные и по-восточному гостеприимные астраханцы.

Астраханская область отличается разнообразием этнического состава. На ее территории проживает более 100 национальностей. Здесь насчитывается около 20 конфессий.

История нашего края

История города и его облик являют неразрывное целое, и в современной Астрахани легко угадываются очертания прошлых времен. Сохранившиеся исторические здания, особый архитектурный рисунок города позволяют назвать современную Астрахань музеем под открытым небом. И не случайно она значится в списке исторических городов России.

В VII-X вв. на месте Астраханской области существовал древнетюркский Хазарский каганат - столица г.Итиль. В конце X - начале XIII вв. здесь властвовали предводители непрочных кочевых орд и племенных объединений тюрков - печенегов и половцев-кыпчаков. В середине XIII в. низовья Волги стали центром обширного монголо-татарского государства «Золотая Орда» («Улус Джучи-хана»). Здесь возникли города Сарай-Бату, Сарай-Берке, а с самого начала XIV в. известен и г.Хаджи-Тархан - предшественник современной Астрахани. Два похода войск русского царя Ивана IV Грозного в 1554 и 1556 гг. привели к покорению ханства и его вхождению в состав Российского государства. Перенесенный на новое место в 1558 г. вокруг крепости, г.Астрахань стал надежным военно-политическим форпостом на юге России, центром активных торговых и межгосударственных связей. Так образовалось астраханское воеводство. В дальнейшем - при Петре I и Екатерине II - оно было преобразовано в гигантскую губернию, включавшую южные российские земли от Северного Кавказа до Самары и Казани.

По Конституции России 1993 г. Астраханская область приобрела полноправный статус как «субъект Российской Федерации».

Наиболее точным первоначальным вариантом происхождения названия города является упомянутый впервые в 1333 г. арабским путешественником Мухаммедом Ибн-Баттутой топоним «Хаджи-Тархан». В этом случае «хаджи» (арабск.) означает титул правителя (наместника), одновременно являвшегося и духовным лицом в исламе, а «тархан» (монгольск.) - охранная грамота от хана об иммунитете, основа «городских вольностей».

Другие толкования («тархан племени ас», «город ханской дочери Астры», «место сказочного царя-дракона Аджидаара») являются менее надежными, хотя и встречаются в продолжающихся дискуссиях.

Природа края

Флора и фауна Астраханской области поражают своим разнообразием. На равнинах степей можно увидеть реликтовую антилопу - сайгака, в камышовых зарослях - кабана, а на взморье - каспийского тюленя.

Дельта Волги - настоящее царство пернатых. Здесь можно полюбоваться на таких редких и красивейших птиц, как розовый фламинго, кудрявый пеликан, орлан-белохвост, и многих других.

Каспийское море - самое крупное озеро в мире, названное за большие размеры морем. Каспийское море уникально своим биологическим разнообразием. Здесь можно встретить обитателей как пресных, так и соленых вод. Его неповторимые морские пейзажи, калейдоскопы волн, великолепные картины восходящего и заходящего солнца поражают своей неземной красотой. В Северном Каспии и Волге обитают более 70 видов рыб, в том числе и знаменитые осетровые: белуга, осетр, стерлядь, севрюга.

Дельта Волги - одно из немногих мест, где можно увидеть красивейший цветок - лотос, занимающий здесь тысячи гектаров. Тот, кто хоть раз видел, как на рассвете распускаются огромные розовые бутоны, кто вдыхал их пьянящий аромат, непременно захочет вернуться сюда еще.

С целью охраны уникальных природных комплексов дельты Волги в 1919 году здесь был создан один из первых в России заповедников - Астраханский, в 1984 году решением ЮНЕСКО ему был присвоен статус биосферного. Гора Большое Богдо и расположенное рядом уникальное соленое озеро Баскунчак находятся под охраной созданного в 1997 году Богдинско-Баскунчакского заповедника.

Сразу за городской чертой начинаются многочисленные реки, протоки, ерики и ильмени, столь любимые туристами. Для рыболовов тут истинный рай. И городские рынки (или как здесь говорят - базары) по-прежнему сохраняют многовековой запах рыбных деликатесов. И уж, конечно, мало кто из гостей может равнодушно пройти мимо рыбных блюд, приготовляемых в местных закусочных и кафе. Настоящая волжская уха и шашлык из осетрины в рекламе не нуждаются и составляют гордость здешнего меню. Причем уху вы можете попробовать самую различную, у каждого повара есть свой секрет изготовления

Также утверждают, что в Астрахани растет абсолютно все, урожай можно собирать два раза в год. Когда-то регион гордился славой всесоюзного огорода, снабжая страну великолепными помидорами и арбузами, луком и баклажанами. И это никуда не исчезло.

Астрахань культурная

Издавна Астрахань славилась своими богатыми культурными традициями: четыре государственных театра, филармония, три средних специальных учебных заведения культуры и искусства, 653 объекта культурного наследия далеко не весь список. В областном центре имеется консерватория, одна из 11 в России. Астрахань сама по себе - город-музей, а ее культурно-массовые заведения насыщены историей. Это объединенный историко-архитектурный музей-заповедник, картинная галерея им. Кустодиева, основанная в 1918 году, где накоплены шедевры мирового искусства. Это дома-музеи писателей, поэтов, общественных деятелей. Это многочисленные памятники архитектуры, действующие храмы, театры с вековой историей.

Начать прогулки по городу можно от кремля, который и положил в свое время начало Астрахани. К 1630 году жилые постройки за кремлевской стеной были обнесены еще одной каменной стеной и получили название Белого города. Планировка Белого города дошла до нас почти полностью, что можно наблюдать на примере башни Спасо-Преображенского монастыря, расположенной на пересечении улиц Трусова и Коммунистической.

Рядом с башней находится еще один архитектурный памятник той же эпохи - Демидовское подворье. Через Демидовское подворье в то время проходили многие купеческие маршруты, связывающие Азию с Россией и Европой. В самом центре Астрахани расположено Персидское подворье с ярко выраженным восточным колоритом, а напротив него - Индийское, построенное уже по канонам зрелого классицизма. Свои архитектурные следы в Астрахани в начале XVIII века также оставили и религиозные миссионеры в виде Римско-католического костела. Купеческой Астраханью считается Красная набережная, где сосредоточена самая большая часть особняков.

А на улице Розы Люксембург сконцентрированы деловые здания той эпохи. Среди них особый интерес вызывает Азовско-Донской банк. Неподалеку еще один архитектурный шедевр, построенный в стиле модерн - городской Дворец бракосочетания. Далее по Кутуму, расположены бывший особняк купца Губина, особняк, принадлежащий купцу-рыболовладельцу Шелихову. В память об умершей от туберкулеза дочери купец завещал свой особняк под больницу. Сегодня здесь располагается туберкулезный диспансер.

Прогулку по городу можно завершить в прохладе тропического сада киноконцертного комплекса <Октябрь>. Это прямой наследник одного из первых в России кинотеатров, носивших название <Модерн>. Он построен в 1910 году архитектором Вальдовским.



Астраханский кремль - белокаменная жемчужина Нижнего Поволжья

Первое, что предложат Вам в Астрахани - это посетить кремль - сооружение которое по своей красоте величественности является одним из самых выдающихся памятников русского военно-инженерного искусства и архитектуры второй половины XVI века. После присоединения в 1554 году Астраханского ханства к русскому государству, первый астраханский воевода Иван Черемисин с целью удержания Астрахани под своей властью, получил у царя разрешение начать строительство города-крепости. И уже в 1558 году на высоком бугре, называвшемся Заячьим, или Долгим, была построена первая деревянная крепость, укрепленная земляными валами. Крепость как оборонительное сооружение просуществовала недолго. Примерно через 40 лет был построен более прочный и красивый каменный кремль. Кремль строился под руководством присланных из Москвы мастеров Михаила Вельяминова и Дея Губастого. В ходе строительства был использован кирпич - плинфа с развалин бывшей золотоордынской столицы Сарай-Бату, находившейся на берегу реки Ахтубы. Каменный кремль, построенный по образцу московского кремля, встал в один ряд с сильнейшими крепостями средневековой Руси.

Сегодня великолепный архитектурный ансамбль астраханского кремля - главная достопримечательность города. Он виден издалека, задолго до подъезда к Астрахани, ибо стоит на высоком холме с белокаменными стенами достигающих двенадцатиметровой высоты и пятиметровой толщины, и стройных башен, 4 глухими и 3 проездными башнями. В северо-восточной части бывшего Белого города - шатровая башня ограды Спасо-Преображенского монастыря (начало 18 в.) с вставками из поли-хромных изразцов.

Пять угловых стражей кремля - Архиерейская, Житная, Крымская, Красные ворота и Пыточная башни - довершают архитектурный ансамбль кремля.








Фото. Астрахань.ws

Фото. Астрахань.ws

Фото. Астрахань.ws

Фото. Астрахань.ws

Фото. Астрахань.ws

Фото. Астрахань.ws

Фото. Астрахань.ws

Фото. Астрахань.ws

Фото. Астрахань.ws

Фото. Астрахань.ws

Фото. Астрахань.ws